

TERITORIJALNE I STATISTIČKE GRANICE

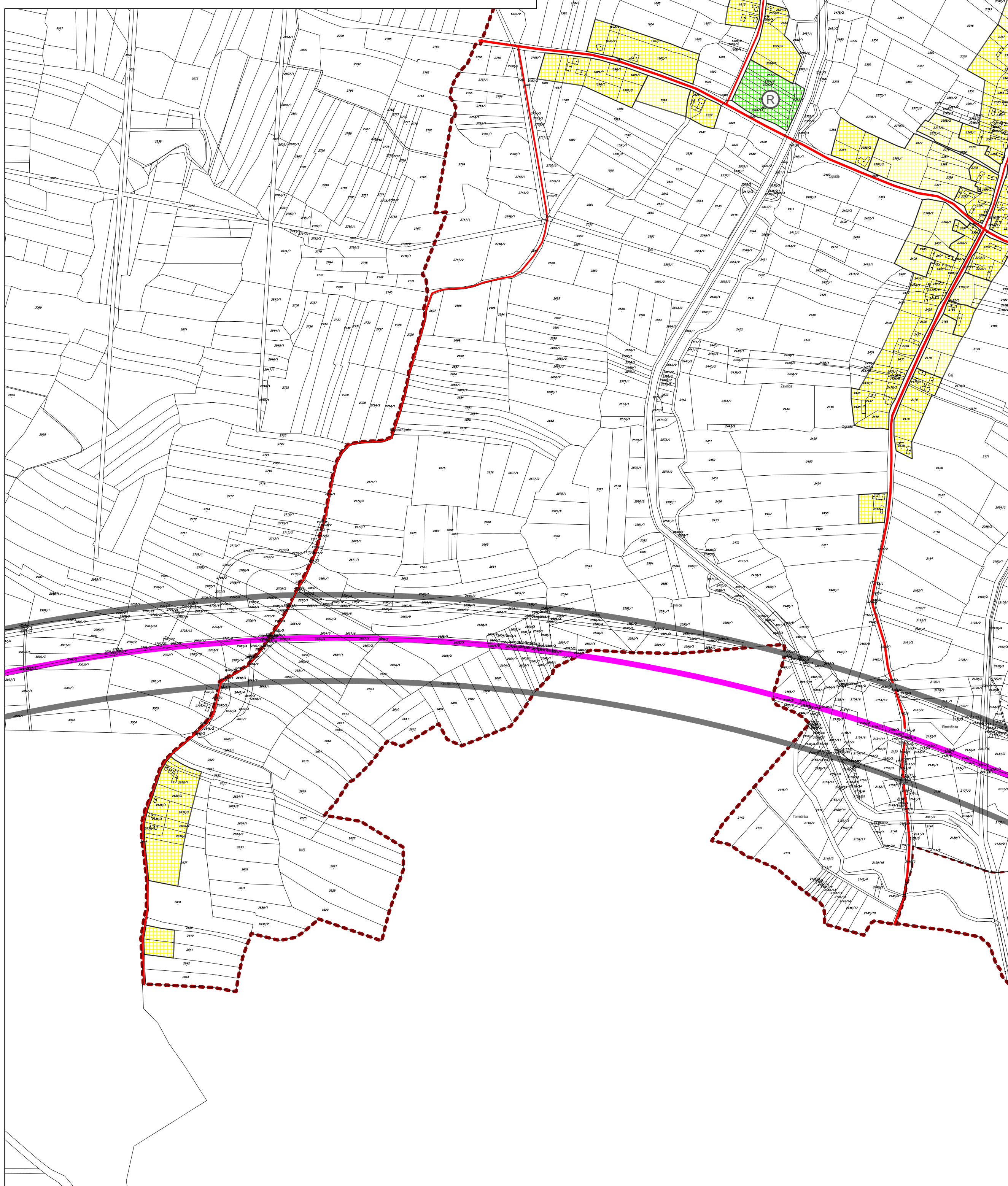
	GRANICA ŽUPANIJE
	GRANICA OPĆINE
	GRANICE NASELJA



PROMET

	planirana državna brza cesta D12: Čvorište Vrbovec 2 (D10) - Bjelovar - Virovitica - G.P. Terezino Polje (gr. R. Mađarske)
	županijska cesta
	lokalna cesta
	nerazvrstana cesta

GRADEVINSKA PODRUČJA - POVRŠINE ZA RAZVOJ I UREĐENJE NASELJA

	izgrađeno		neizgrađeno uređeno / neuređeno	STAMBENA I MJESOVITA NAMJENA



 ZAGREBAČKA ŽUPANIJA		 OPĆINA FARKAŠEVAC	
Naziv prostornog plana: PROSTORNI PLAN UREĐENJA OPĆINE FARKAŠEVAC Elaborat pročišćenog teksta Odrredbi za provođenje i Grafičkog dijela Plana (Glasnik Zagrebačke županije br. 20/04, 23/07, 04/11, 09/16 i 22/16-pročišćeni tekst)			
Naziv kartografskog prikaza: ŽABNICA			
broj kartografskog prikaza: 4.1.	Mjerilo kartografskog prikaza: 1 : 5 000		
Odluka Općinskog vijeća o izradi prostornog plana		Odluka Općinskog vijeća o donošenju plana:	
Datum objave javne rasprave:		Javni uvid održan:	
Pečat tijela odgovornog za provođenje javne rasprave:		Odgovorna osoba za provođenje javne rasprave:	
M.P.		
Mišljenje na konačni prijedlog plana prema članku 107. Zakona o prostornom uređenju (NN153/13):			
Pravna osoba koja je izradila plan: Arhitektonski Atelier Deset d.o.o. za arhitekturu i urbanizam Zagreb			
Pečat pravne osobe koja je izradila plan:		Odgovorna osoba:	
M.P.	 Jasna Juračić Mucko mag.ing.arch.	
Stručni tim u izradi plana:			
Pečat Općinskog vijeća:		Predsjednik Povjerenstva za Statut i Poslovanje Općinskog vijeća Općine Farkaševac:	
M.P.	 Ivan Budinski	
Istovjetnost prostornog plana s izvornikom ovjerava:		Pečat nadležnog tijela:	
.....		M.P.	