

GRAĐEVINSKA PODRUČJA - POVRŠINE ZA RAZVOJ I UREĐENJE NASELJA

- izgrađeno / neizgrađeno uređeno / neuređeno: STAMBENA I MJESOVITA NAMJENA
- M: MJESOVITA I JAVNA NAMJENA
- IS: INFRASTRUKTURNI SUSTAVI
- R: ŠPORT I REKREACIJA
- Z: ZELENE POVRŠINE

GRAĐEVINSKA PODRUČJA - POVRŠINE IZDOJENE NAMJENE IZVAN NASELJA

- G: GROBLJE

OBJEKTI I POVRŠINE IZVAN GRAĐEVINSKIH PODRUČJA

- V: VODNE POVRŠINE

PROMET

- planirana državna brza cesta D12: Zabrdje (D10) - Haganj - Zvonik - Bjelovar - Virovitica - Terezino Polje (GP Terezino Polje (granica RH/Mađarska))
- županijska cesta
- lokalna cesta
- nerazvrstana cesta
- ostale planirane ceste

IV. IZMJENE I DOPUNE PPUO FARKAŠEVAC

TERITORIJALNE I STATISTIČKE GRANICE

- GRANICA OPĆINE IZ PPUO KOJA SE KORIGIRA
- GRANICE NASELJA IZ PPUO KOJE SE KORIGIRAJU
- GRANICA OPĆINE PREMA DGU
- GRANICE NASELJA PREMA DGU

GRAĐEVINSKA PODRUČJA

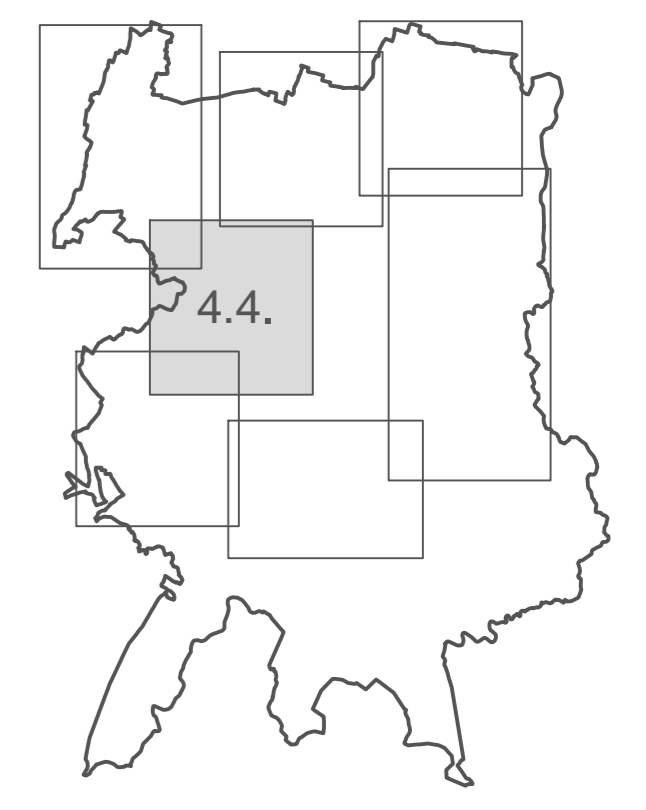
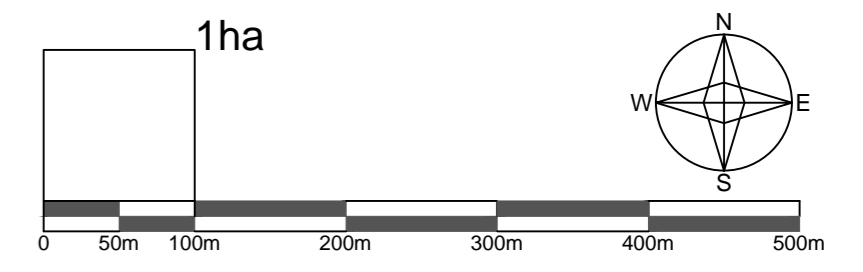
- ZAHTJEV ZA IZMJENU PPUO
- REDNI BROJ ZAHTJEVA
- PROŠIRENJE GRAĐEVINSKOG PODRUČJA PREMA ZAHTJEVU
- PROMJENA NAMJENE POVRŠINA PREMA ZAHTJEVU
- OZNAČENO KAO GRAĐEVINSKO PODRUČJE NASELJA

GRAĐEVINSKA PODRUČJA - POVRŠINE ZA RAZVOJ I UREĐENJE NASELJA

- izgrađeno / neizgrađeno uređeno / neuređeno: GOSPODARSKA NAMJENA - PROIZVODNA
- MOGUĆNOST GRADNJE GRAĐEVINA ZA KORIŠTENJE OBNOVLJIVIH IZVORA ENERGIJE


PROMET

- državna brza cesta D-12 (označena kao izgrađena)



DETALJNIJI PLANOVI

- UPU: obuhvat Urbanističkog plana uređenja
- SPOMENIČKA PODRUČJA I CJELINE
- 2.0. POVIJESNE GRAĐEVINE I SKLOPOVI
- 2.7. FORTIFIKACIJSKE GRAĐEVINE
- GRANICE PODRUČJA ZAŠTITE KULTURNIH DOBARA
- POJEDINAČNO KULTURNO DOBRO
- SPOMENIČKI STATUS
- 1.1.1. U POSTUPKU REGISTRACIJE (PR)

ZAGREBAČKA ŽUPANIJA  OPĆINA FARKAŠEVAC

Naziv prostornog plana: **PROSTORNI PLAN UREĐENJA OPĆINE FARKAŠEVAC IV. IZMJENE I DOPUNE**
prijedlog plana za javnu raspravu

Naziv kartografskog prikaza: **ZVONIK, FARKAŠEVAC**

broj kartografskog prikaza: 4.4.	Mjerilo kartografskog prikaza: 1 : 5 000
Odluka Općinskog vijeća o izradi plana: Glasnik Zagrebačke županije br. 13/22	Odluka Općinskog vijeća o donošenju plana: Glasnik Zagrebačke županije br. ...
Javna rasprava objavljena u listu: "24 sata" od 09. 10. 2022.	Javni uvjod održan: od 10. 10. 2022. do 21. 10. 2022.
Pečat tijela odgovornog za provođenje javne rasprave:	Odgovorna osoba za provođenje javne rasprave: Matija Copak

Mišljenje na konačni prijedlog plana prema članku 107. Zakona o prostornom uređenju (NN153/13, 65/17, 114/18, 39/19 i 98/19):

Pravna osoba koja je izradila plan: Arhitektonski Atelier Deset d.o.o. za arhitekturu i urbanizam Kneza Mislava 15 Zagreb

Pečat pravne osobe koja je izradila plan: ARHITEKTONSKI ATELIER DESET	Odgovorna osoba: JASNA JURAIĆ mag.ing.arch. OVLASŤENA ARHITEKTICA A-1771 Jasna Juraić mag.ing.arch., ovl.arh.urb.
---	---

Stručni tim u izradi plana:

Ivan Mucko ovlašten arhitekt urbanist Ines Bilandžić Arbutina dipl. iur. Sven Lazić bacc.ing.aedif.	David Cvetko dipl.ing.agr. Viktor Čar dipl.ing.grad.
---	---

Pečat Općinskog vijeća:	Predsjednica Općinskog vijeća: Marija Perđun Cmrk
Istovjetnost prostornog plana s izvornikom ovjerava:	Pečat nadležnog tijela: