

GRANICA OBUHVATA

--- GRANICA OBUHVATA

OZNAKE IZMJENA I DOPUNA UPU-a

GRANICA OBUHVATA

--- BRISANJE GRANICE OBUHVATA UPU-a



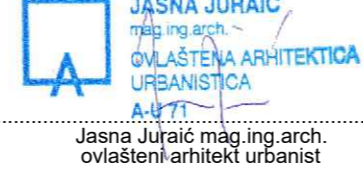
--- KOREKCIJA GRANICE OBUHVATA UPU-a

NAMJENA POVRŠINA

**T** UGOSTITELJSKO TURISTIČKA NAMJENA  
T3 - kamp

**R** SPORTSKA I REKREACIJSKA NAMJENA  
R2 - rekreacija

**IS** POVRŠINE INFRASTRUKTURNIH SUSTAVA - PROMETNE POVRŠINE

 ZAGREBAČKA ŽUPANIJA      OPĆINA FARKAŠEVAC	
Naziv prostornog plana: <b>I. IZMJENE I DOPUNE URBANISTIČKOG PLANA UREĐENJA          TURISTIČKE ZONE KABAL          nacrt prijedloga plana</b>	
Naziv kartografskog prikaza: <b>KORIŠTENJE I NAMJENA POVRŠINA</b>	
broj kartografskog prikaza: <b>1</b> <small>Očula u izradi Plana: Glasnik Zagrebačke županije - J</small>	Mjerilo kartografskog prikaza: 1 : 1 000 <small>Očula Opcinskog vijeća o donošenju Plana: Glasnik Zagrebačke županije - J</small>
Javna rasprava objavljena u listu: M.P.	Javni uvid odbran: Matija Copak
Pečat tijela odgovornog za provođenje javne rasprave: M.P.	
Pravna osoba koja je izradila plan: <b>Arhitektonski Atelier Deset</b> d.o.o. za arhitekturu i urbanizam Zagreb	
Pečat pravne osobe koja je izradila plan: 	Odgovorna osoba: 
Stručni tim u izradi plana: David Cvetko dipl.ing.agr.      Viktor Čar dipl.ing.grad. Ines Bilandžić Arbutina dipl.kur.      Sven Lazić bacc.ing.aedif.	
Pečat Općinskog vijeća: M.P.	Predsjednica Općinskog vijeća: Marija Perđun Crnk
Istorijehnost prostornog plana s izvornikom ovjerava: M.P.	Pečat nadležnog tijela: M.P.