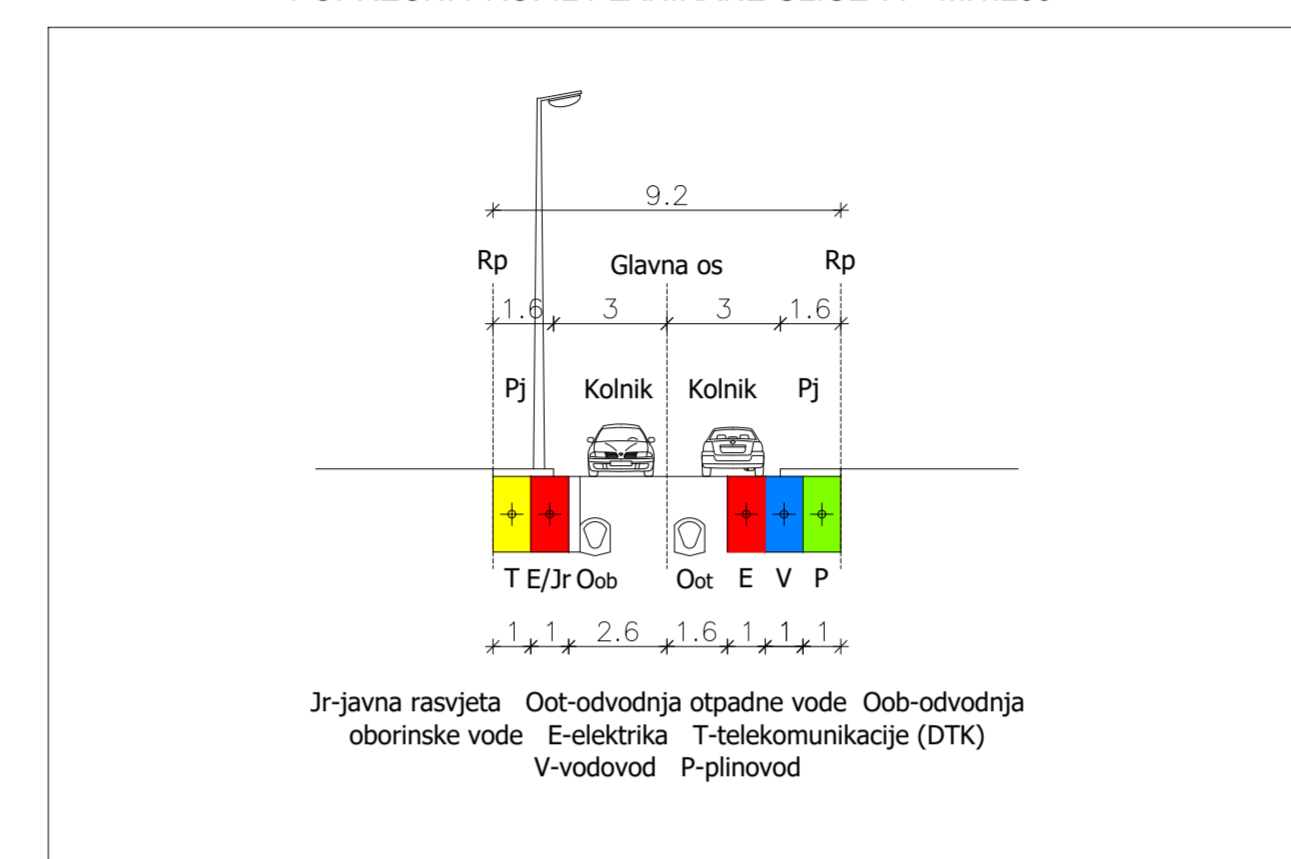




GRANICA OBUHVATA

--- GRANICA OBUHVATA

POPREČNI PROFIL PLANIRANE ULICE 'A' - m.1:200



- NAMJENA POVRŠINA**
- I GOSPODARSKA NAMJENA - PROIZVODNA
  - IS POVRŠINE INFRASTRUKTURNIH SUSTAVA  
IS1 - trafostanica; ISo - površine u funkciji odvodnje i pročišćavanja otpadnih voda
- CESTOVNI PROMET**
- OS TRASE KOLNIKA
  - RUB KOLNIKA
  - KORIDOR ULICE
  - A OZNAKA KARAKTERISTIČNOG POPREČNOG PROFILA
  - PRISTUP NA DRŽAVNU CESTU D-544
  - DRŽAVNA CESTA D-544
  - PLANIRANA DRŽAVNA BRZA CESTA D-12
- ELEKTRONIČKA KOMUNIKACIJSKA INFRASTRUKTURA**
- POSTOJEĆI KABELSKI VOD
  - PLANIRANI KORISNIČKI VODOVI

ZAGREBAČKA ŽUPANIJA 		OPĆINA FARKAŠEVAC	
Naziv prostornog plana: <b>URBANISTIČKI PLAN UREĐENJA GOSPODARSKE ZONE FARKAŠEVAC</b> prijedlog plana za javnu raspravu			
Naziv kartografskog prikaza: PROMETNA, ULIČNA I KOMUNALNA INFRASTRUKTURNA MREŽA PROMETNA MREŽA			
Broj kartografskog prikaza: 2.1.		Mjerilo kartografskog prikaza: 1 : 2 000	
Odluka o izradi Urbanističkog plana uređenja gospodarske zone Farkaševac: Glasnik Zagrebačke županije 50/22		Odluka Općinskog vijeća o sprovođenju Urbanističkog plana uređenja gospodarske zone Farkaševac: Glasnik Zagrebačke županije /	
Datum objave javne rasprave: "24 sati" od 12.02.2023.		Javni uvid održan: od 14.02.2023. do 14.03.2023.	
Pečat tijela odgovornog za provođenje javne rasprave:		Odgovorna osoba za provođenje javne rasprave:	
M.P.:		Matija Copak	
Pripravna osoba koja je izradila plan: <b>Arhitektonski Atelier Deset</b> d.o.o. za arhitekturu i urbanizam, Zagreb			
Pečat pravne osobe koja je izradila plan:		Odgovorna osoba:	
			
M.P.:		Jasna Jurak mag.ing.arch. ovlašten arhitekt urbanist	
Stručni tim u izradi plana: Ivan Mucko dipl.ing.arch. ovlašten arhitekt urbanist ines Bilandžić Arbutina dipl.kur.			
Pečat Općinskog vijeća:		Predsjednica Općinskog vijeća:	
M.P.:		Ivana Peđun Črnk	
Istovjetnost prostornog plana s izvornikom ovjerava:		Pečat nadležnog tijela:	
		M.P.:	