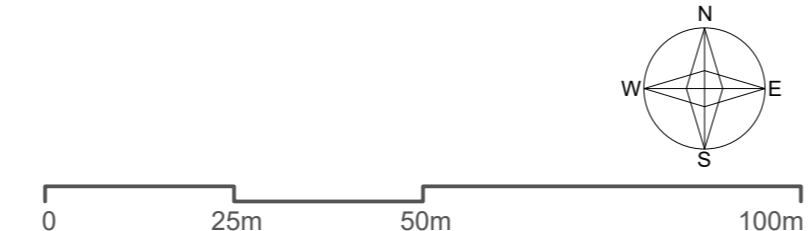


POPREČNI PROFILI PLANIRANIH PROMETNICA (m = 1: 200)

KOLNO PJEŠAČKA POVRŠINA  
3.5  
A



GRANICA OBUHVATA

--- GRANICA OBUHVATA

OZNAKE IZMJENA I DOPUNA UPU-a

GRANICA OBUHVATA

--- BRISANJE GRANICE OBUHVATA UPU-a

--- KOREKCIJA GRANICE OBUHVATA UPU-a

PROMETNA MREŽA

--- OS TRASE KOLNIKA

--- RUB KOLNIKA



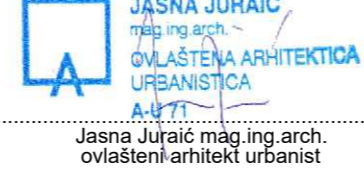
--- KOLNO PJEŠAČKE POVRŠINE UNUTAR TURISTIČKOG NASELJA

--- PJEŠAČKI PRISTUP DO SMJEŠTAJNIH JEDINICA

--- PARKIRALIŠTE

--- OZNAKA KARAKTERISTIČNOG POPREČNOG PROFILA

--- PROMETNICE IZVAN OBUHVATA PLANA

 <p>ZAGREBAČKA ŽUPANIJA      OPĆINA FARKAŠEVAC</p>	
<p>Naziv prostornog plana: <b>I. IZMJENE I DOPUNE URBANISTIČKOG PLANA UREĐENJA TURISTIČKE ZONE KABAL</b> <b>nacrt prijedloga plana</b></p>	
<p>Naziv kartografskog prikaza: <b>PROMETNA, ULIČNA I KOMUNALNA INFRASTRUKTURNA MREŽA</b> <b>PROMETNA MREŽA</b></p>	
<p>broj kartografskog prikaza: <b>2.1.</b></p> <p><small>Obilježje iz Izdaja Plana: Glasnik Zagrebačke županije - J/ -</small></p>	<p>Mjerilo kartografskog prikaza: 1 : 1 000</p> <p><small>Odnoska Općinskog vijeća o donošenju Plana: Glasnik Zagrebačke županije - J/ -</small></p>
<p>Javna rasprava objavljena u listu:</p>	<p>Javni uvid održan:</p>
<p>Pečat tijela odgovornog za provođenje javne rasprave:</p> <p>M.P.      Matija Copak</p>	<p>Odgovorna osoba za provođenje javne rasprave:</p>
<p>Pravna osoba koja je izradila plan: <b>Arhitektonski Atelier Deset</b> d.o.o. za arhitekturu i urbanizam Zagreb</p>	
<p>Pečat pravne osobe koja je izradila plan:</p> 	<p>Odgovorna osoba:</p> 
<p>Stručni tim u izradi plana:</p> <p>David Cvetko dipl.ing.agr.      Viktor Čar dipl.ing.grad. Ines Bilandžić Arbutina dipl.kur.      Sven Lazić bacc.ing.aedif.</p>	
<p>Pečat Općinskog vijeća:</p> <p>M.P.</p>	<p>Predsjednica Općinskog vijeća:</p> <p>..... Marja Perđun Crnek</p>
<p>Istovjetnost prostornog plana s izvornikom ovjerava:</p> <p>.....</p>	<p>Pečat nadležnog tijela:</p> <p>M.P.</p>