


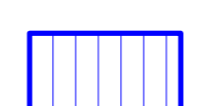
GRANICA OBUHVATA

--- GRANICA OBUHVATA

PODRUČJA EKOLOŠKE MREŽE

 PODRUČJE OČUVANJA ZNAČAJNO ZA PTICE (POP)
HR 1000009 Ribnjaci uz Česmu

UREĐENJE ZEMLJIŠTA



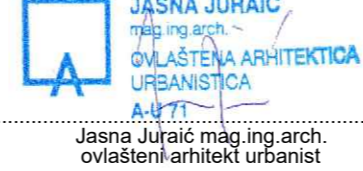
 HIDROMELIORACIJA

OZNAKE IZMJENA I DOPUNA UPU-a

GRANICA OBUHVATA

--- BRISANJE GRANICE OBUHVATA UPU-a

--- KOREKCIJA GRANICE OBUHVATA UPU-a

	
ZAGREBAČKA ŽUPANIJA	OPĆINA FARKAŠEVAC
Naziv prostornog plana: I. IZMJENE I DOPUNE URBANISTIČKOG PLANA UREĐENJA TURISTIČKE ZONE KABAL nacrt prijedloga plana	
Naziv kartografskog prikaza: UVJETI KORIŠTENJA, UREĐENJA I ZAŠTITE POVRŠINA	
broj kartografskog prikaza: 3 <small>Očula o izradi Plana: Glasnik Zagrebačke županije - / /</small>	Mjerilo kartografskog prikaza: 1 : 1 000 <small>Očula Opcinskog vijeća o donošenju Plana: Glasnik Zagrebačke županije - / /</small>
Javna rasprava objavljena u listi:	Javni uvid održan:
Pečat tijela odgovornog za provođenje javne rasprave:	Odgovorna osoba za provođenje javne rasprave:
M.P.	Marija Copak
Pravna osoba koja je izradila plan: Arhitektonski Atelier Deset d.o.o. za arhitekturu i urbanizam Zagreb	
Pečat pravne osobe koja je izradila plan:	Odgovorna osoba:
	
Stručni tim u izradi plana: David Cvetko dipl.ing.agr. Viktor Čar dipl.ing.grad. Ines Bilandžić Arbutina dipl.kur. Sven Lazić bacc.ing.aedif.	
Pečat Općinskog vijeća:	Predsjednica Općinskog vijeća:
M.P.	Marija Perđun Crnk
Istovjetnost prostornog plana s izvornikom ovjerava:	Pečat nadležnog tijela:
	M.P.