



I. IZMJENE I DOPUNE PLANA RAZVOJA OPĆINE FARKAŠEVAC

za razdoblje od 2021. - 2027. godine

1. UVOD	1
1.1. Položaj Zagrebačke županije	1
1.2. Administrativni ustroj Zagrebačke županije	3
1.3. Broj stanovnika i gustoća naseljenosti Zagrebačke županije	4
2. GEOGRAFSKI POLOŽAJ, POVRŠINA I BROJ STANOVNIKA OPĆINE FARKAŠEVAC	11
2.1. Geografski položaj i klimatske karakteristike	11
2.2. Struktura prostora Općine Farkaševac	13
2.2. Ukupan broj stanovnika prema naseljima Općine Farkaševac	13
3. GOSPODARSTVO I POLJOPRIVREDNE DJELATNOSTI OPĆINE FARKAŠEVAC	16
3.1. Trgovačka društva	17
3.2. Obrtništvo	19
3.3. Poljoprivreda	20
3.4. Šumarstvo	24
3.5. Turizam	24
3.6. Radna snaga – zaposlenost / nezaposlenost	25
3.7. SWOT analiza gospodarstva	28
4. DRUŠTVENE DJELATNOSTI	29
4.1. Nadležnosti i interesi općine	30
4.2. Predškolski odgoj	30
4.3. Osnovnoškolsko obrazovanje	31
4.4. Srednjoškolsko obrazovanje	32
4.5. Kultura	32
4.6. Kulturno spomenička baština	33
4.7. Sport	35
4.8. Zdravstvo	35
4.9. Socijalna skrb	36
4.10. Vatrogasna zaštita	37
4.11. SWOT analiza društvenih djelatnosti	38
5. ZAŠTITA OKOLIŠA	39
5.1. Postupanje s otpadom i zbrinjavanje komunalnog otpada	47
5.2. Otpadne vode	49
5.3. Onečišćenje zraka	50
5.4. Onečišćenje tla te degradacija zemljišta i poljoprivrednog potencijala	50
5.5. SWOT analiza zaštite okoliša	51
6. INSTITUCIJE	52
6.1. Struktura administracije Općine Farkaševac	52
6.2. Aktivno vođenje proračuna Općine Farkaševac	52

6.3. Kreiranje interesnih partnerstava	53
6.3.1. Sudjelovanje stanovništva	53
6.3.2. Javno privatno partnerstvo	54
6.4. SWOT analiza institucija	54
7. PROSTORNO UREĐENJE I INFRASTRUKTURA	55
7.1. Postupak prostornog uređenja	55
7.2. Prilagodbe i unapređenja infrastrukture	55
7.3. Energetski sustav	55
7.4. Plino-opskrba	56
7.5. Pošta i telekomunikacije	56
7.6. Promet	56
7.7. Željeznički promet	58
7.8. Zračni promet	58
7.9. SWOT analiza prostornog uređenja i infrastrukture	60
8. VIZIJA RAZVOJA OPĆINE FARKAŠEVAC	61
9. POVEZNICE SA ŽUPANIJSKOM RAZVOJNOM STRATEGIJOM	62
10. PLAN RAZVOJA OPĆINE FARKAŠEVAC / CILJEVI I MJERE	63
10.1. Razvojne smjernice i provedba mjera	64
10.2. Prijedlog projekata za plan razvoja Općine Farkaševac za razdoblje 2021. – 2027.	66
10.3. Popis projekata razvoja Općine Farkaševac	68
11. ZAKLJUČAK	94

1. UVOD

Plan razvoja Općine predstavlja osnovni razvojni dokument Općine za razdoblje 2021-2027. kojim se planiraju mjere (projekti) koji će biti u funkciji zadovoljavanja razvojnih potreba te ubrzavanja ekonomskog i ukupnog društvenog razvoja na razini Općine, a u cilju približavanja razine razvijenosti s usporedivim jedinicama lokalne samouprave u Hrvatskoj i ostalim državama Europske unije.

Zakonom o regionalnom razvoju uređuju se ciljevi i načela upravljanja regionalnim razvojem Republike Hrvatske, planski dokumenti, tijela nadležna za upravljanje regionalnim razvojem, ocjenjivanje stupnja razvijenosti jedinica lokalne i područne (regionalne) samouprave i izvještavanje o provedbi regionalne razvojne politike.

Radi postizanja navedenog cilja politikom regionalnog razvoja posebno se nastoji osigurati:

- povezanost lokalnih i regionalnih razvojnih potreba s prioritetima razvoja središnje razine te ciljevima kohezijske politike Europske unije;
- potpora slabije razvijenim područjima za povećanje i optimalno korištenje vlastitog razvojnog potencijala;
- odgovarajuće mjere za ravnomjeran i održiv razvoj jedinica lokalne i područne (regionalne) samouprave;
- poticanje teritorijalne suradnje te učinkovito korištenje sredstva strukturnih i investicijskih fondova Europske unije namijenjenih regionalnom i urbanom razvoju

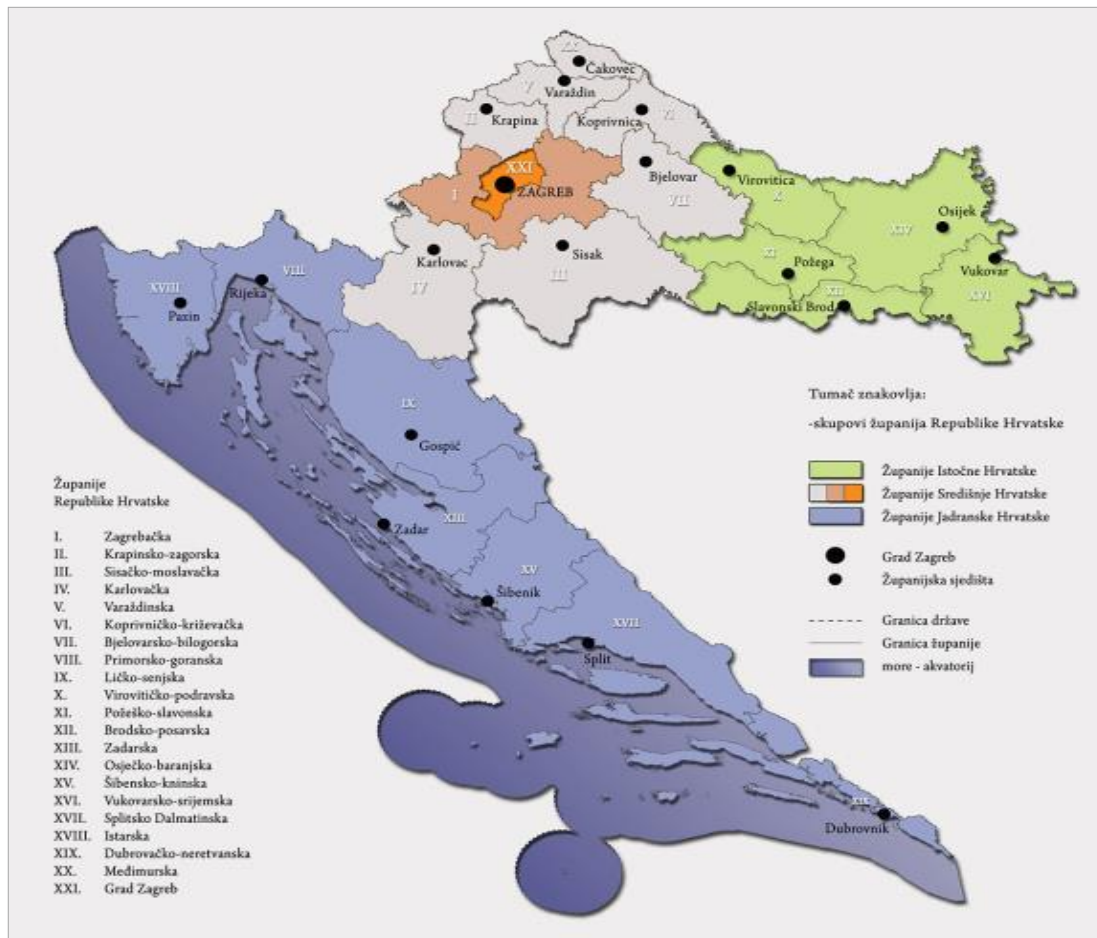
Strategija Europa 2020 temeljni je strateški dokument predložen od strane Europske komisije 2010. godine u cilju rasta i otvaranja radnih mjesta u Europskoj uniji. U okviru strategije Europa 2020 posebnu ulogu imaju regionalne vlasti te jedinice lokalne samouprave (lokalne vlasti). Europa 2020 naslijedila je Lisabonsku strategiju za razdoblje 2000. - 2010. Budući da strateški dokument ne predstavlja samo formalnost, nego dokument prema kojem se sav razvoj Europske unije usmjerava (financira), a za Hrvatsku kao članicu pa tako i Općinu Farkaševac bitno je stalno imati na umu temeljne odrednice razvoja Europske unije. Glavni prioritet strategije Europa 2020 je pokretanje ekonomskog rasta koji mora biti:

- pametan – razvoj gospodarstva koji se temelji na znanju i inovacijama,
- održiv – promicanje zelenijeg, konkurentnijeg gospodarstva koji se temelji na učinkovitom korištenju resursa,
- uključiv – poticanje ekonomije visoke stope zaposlenosti, uz rezultat ekonomske, socijalne i teritorijalne kohezije.

1.1. Položaj Zagrebačke županije

Zagrebačka županija odnosno Comitatus Zagrabiensis je po prvi puta ustrojena u 18. stoljeću 1759. kad joj je carica i kraljica Marija Terezija podarila grb i pečatnjak. Taj se datum danas slavi kao Dan Zagrebačke županije. U današnjim granicama Zagrebačka županija postoji od 1. siječnja 1997. Zagrebačka županija je smještena u središnjem dijelu sjeverozapadne Hrvatske. Graniči sa 6 županija, Karlovačkom i Sisačko-moslavačkom na jugu, Bjelovarsko-bilogorskom i Koprivničko-križevačkom na istoku, Varaždinskom i Krapinsko-zagorskom na sjeveru,

Republikom Slovenijom na zapadu, a poput prstena – prekinutog samo u malom dijelu sjeverne strane – okružuje glavni grad Republike Hrvatske, Zagreb.



Slika 1. Položaj Zagrebačke županije u Republici Hrvatskoj, Izvor: Program prostornog uređenja Republike Hrvatske ("Narodne novine", broj 50/99, 76/13); GIS obrada: Zavod za prostorno uređenje Zagrebačke županije, 2013.

Strateškim dokumentima prostornog uređenja Republike Hrvatske određene su, u odnosu na fizičke razlike hrvatskoga teritorija, tri velike prostorne cjeline: Županije Središnje Hrvatske, Županije Jadranske Hrvatske i Županije Istočne Hrvatske. Zagrebačka županija pripada skupini županija Središnje Hrvatske, dakle „najrazvijenijem području Hrvatske koje karakterizira koncentracija gospodarstva i kulturnih institucija te ključno čvorište europskih i regionalnih prometnih pravaca“.

Prometno - geografski, Županija je dio ključnog čvorišta europskih i regionalnih prometnih pravaca, smještena u zagrebačkom okruženju, a prostorno udaljena samo stotinjak kilometara zračne linije od Jadranskog mora. Zajedno s Gradom Zagrebom, važna je spojnica Središnje i Zapadne Europe s Jugoistočnom Europom (ogranci paneuropskog koridora X) te Središnje i Istočne Europe s jadranskim prostorom odnosno izlazom na more.

Riječ je o prostoru u kojem se nalazi sjecište najvažnijih prometnica u zemlji i prema drugim susjednim zemljama (autoceste, željezničke pruge, zračna luka, telekomunikacijske i druge infrastrukturne veze) i koji obavlja čvorišne funkcije širega značenja. Tu se međusobno križaju glavne prometnice prema Budimpešti, Beču, Ljubljani, Rijeci, Splitu i Osijeku, kao i prema drugim područjima

u zemlji i prema inozemstvu, odnosno one iz pravca sjeverne Europe i Podunavlja prema Jadranu, kao i između zapadne i srednje Europe prema jugoistočnoj Europi i Bliskom istoku.

Pored povoljnog prometnog položaja u europskom i nacionalnom prometnom sustavu, Županija koristi i relativno dobru prometnu povezanost Zagreba s drugim županijskim središtima Središnje Hrvatske (Karlovac, Sisak, Bjelovar, Varaždin, Krapina, Koprivnica i Čakovec), čiji prometni pravci prolaze preko županijskog prostora. Na području Zagrebačke županije smještena je Međunarodna Zračna luka Zagreb (danas: Zračna luka Franjo Tuđman) - glavna zračna luka Republike Hrvatske i najveća zračna luka u zemlji.

Zagrebačka županija reljefno obuhvaća pretežito nizinski prostor - niska ravničarsko-močvarna područja, plodne riječne doline (u prvom redu aluvijalna dolina Save), brežuljkaste terene (do 200 m. n. v.), pobrđa (200-600 m. n. v.), te gorje i gore (600- 1000 m. n. v). , dio Medvednice, te Samoborsko i Žumberačko gorje.

1.2. Administrativni ustroj Zagrebačke županije

Zakonom o područjima županija, gradova i općina u Republici Hrvatskoj („Narodne novine“, broj 86/06, 125/06, 16/07, 95/08-Odluka USRH, 46/10, 145/10, 37/13, 44/13, 45/13 i 110/15) utvrđeno je područje Zagrebačke županije, gradovi i općine koji ulaze u njezin sastav te obuhvat pripadajućih naselja.

Sukladno navedenom Zakonu, danas se u sastavu Zagrebačke županije nalazi 9 gradova i 25 općina. Gradovi su: Dugo Selo, Ivanić-Grad, Jastrebarsko, Samobor, Sveta Nedelja, Sveti Ivan Zelina, Velika Gorica, Vrbovec i Zaprešić, a općine: Bedenica, Bistra, Brckovljani, Brdovec, Dubrava, Dubravica, Farkaševac, Gradec, Jakovlje, Klinča Sela, Kloštar Ivanić, Krašić, Kravarsko, Križ, Luka, Marija Gorica, Orle, Pisarovina, Pokupsko, Preseka, Pušća, Rakovec, Rugvica, Stupnik i Žumberak.

Razvojni problemi i potrebe Zagrebačke županije u vezi s administrativno teritorijalnom podjelom

RAZVOJNI PROBLEMI	RAZVOJNE POTREBE
- Velik broj malih JLS s nedostatnim kapacitetima za učinkovito upravljanje lokalnim razvojem.	- Unaprijediti suradnju ŽŽ i njenih JLS te JLS međusobno (osobito suradnju gradova / gradskih središta i općina koje im prirodno gravitiraju). - Stalnim stručnim usavršavanjem unaprijediti razvojno-upravljačke sposobnosti lokalne samouprave.



Izvor: Izvješće o stanju u prostoru Zagrebačke županije 2013. – 2016. godine, (izrada: Zavod za prostorno uređenje Zagrebačke županije, siječanj 2017., objava: „Glasnik Zagrebačke županije“, broj 5/17).

U nastavku se daje tabelarni pregled površina, broja stanovnika i gustoća stanovanja u jedinicama lokalne samouprave na području Zagrebačke županije, prema ažurnim prostornim podacima (Državna geodetska uprava, 2015.) i statističkim podacima (Državni zavod za statistiku, 2011).

1.3. Broj stanovnika i gustoća naseljenosti Zagrebačke županije

Zagrebačka Županija, s površinom od 3.061,69 km² (5,4 % površine RH) i 317.606 stanovnika (oko 7 %) jedna je od prostorno većih i gušće naseljenijih hrvatskih Županija.

U nastavku se daje tabelarni pregled površina, broja stanovnika i gustoća stanovanja u jedinicama lokalne samouprave na području Zagrebačke županije, prema ažurnim prostornim podacima (Državna geodetska uprava, 2015.) i statističkim podacima (Državni zavod za statistiku, 2011).

Tablica 2. Tabelarni pregled površina, broja stanovnika i gustoća stanovanja u JLS

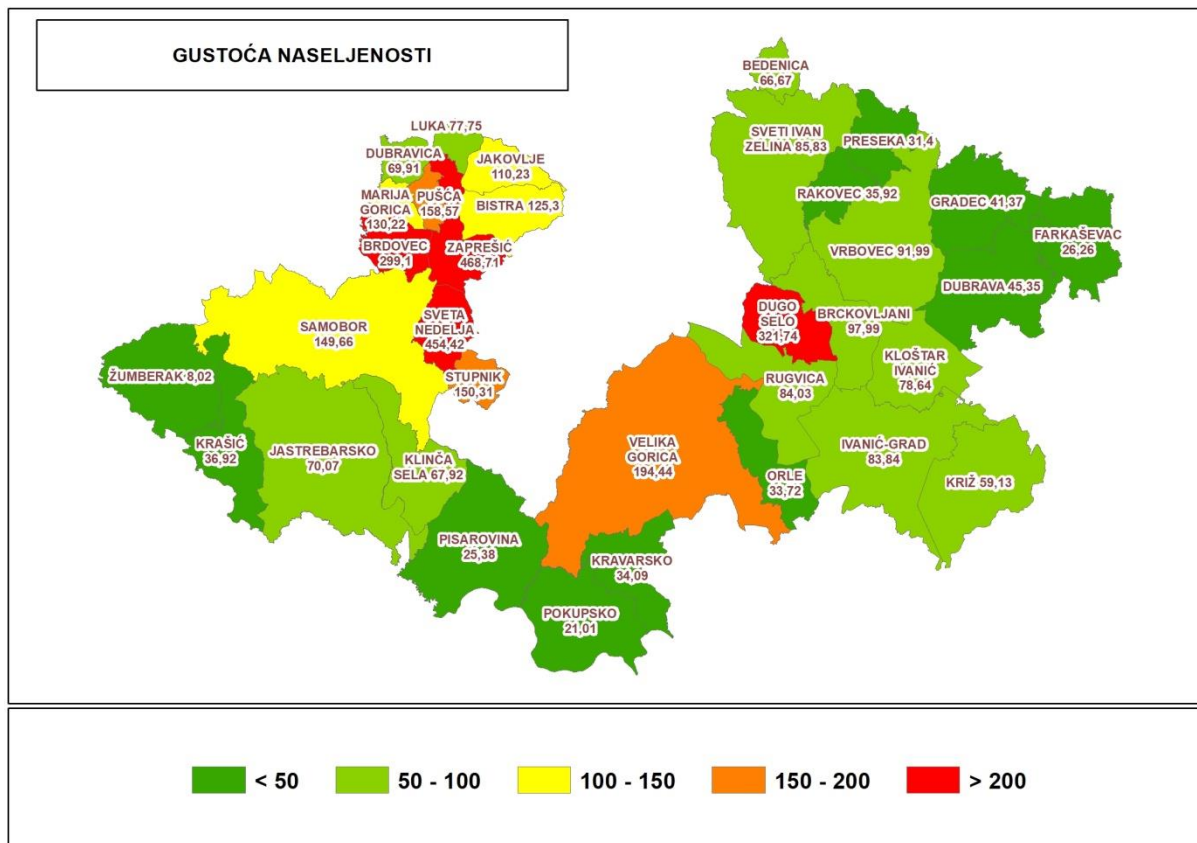
Rb	JLS	Površina [km ²]	Broj stanovnika	Gustoća [st/km ²]
1	BEDENICA	21,48	1.432	66,67

2	BISTRA	52,93	6.632	125,30
3	BRCKOVLJANI	69,77	6.837	97,99
4	BRDOVEC	37,23	11.134	299,10
5	DUBRAVA	115,65	5.245	45,35
6	DUBRAVICA	20,56	1.437	69,91
7	DUGO SELO	54,29	17.466	321,74
8	FARKAŠEVAC	73,77	1.937	26,26
9	GRADEC	88,98	3.681	41,37
10	IVANIĆ-GRAD	173,52	14.548	83,84
11	JAKOVLJE	35,65	3.930	110,23
12	JASTREBARSKO	226,44	15.866	70,07
13	KLINČA SELA	77,02	5.231	67,92
14	KLOŠTAR IVANIĆ	77,45	6.091	78,64
15	KRAŠIĆ	71,50	2.640	36,92
16	KRAVARSKO	58,29	1.987	34,09
17	KRIŽ	117,76	6.963	59,13
18	LUKA	17,38	1.351	77,75
19	MARIJA GORICA	17,15	2.233	130,22
20	ORLE	58,57	1.975	33,72
21	PISAROVINA	145,38	3.689	25,38
22	POKUPSKO	105,86	2.224	21,01
23	PRESEKA	46,12	1.438	31,40

24	PUŠĆA	17,03	2.700	158,57
25	RAKOVEC	34,85	1.252	35,92
26	RUGVICA	93,67	7.871	84,03
27	SAMOBOR	251,46	37.633	149,66
28	STUPNIK	24,85	3.735	150,31
29	SVETA NEDELJA	39,74	18.059	454,42
30	SVETI IVAN ZELINA	185,94	15.959	85,83
31	VELIKA GORICA	326,67	63.517	194,44
32	VRBOVEC	160,86	14.797	91,99
33	ZAPREŠIĆ	53,81	25.223	468,71
34	ŽUMBERAK	110,09	883	8,02
	ŽUPANIJA UKUPNO	3.061,69	317.606	103,73

Izvor: Državna geodetska uprava 2020., Državni zavod za statistiku - Popis stanovništva 2011. godine

Gustoća naseljenosti Zagrebačke županije

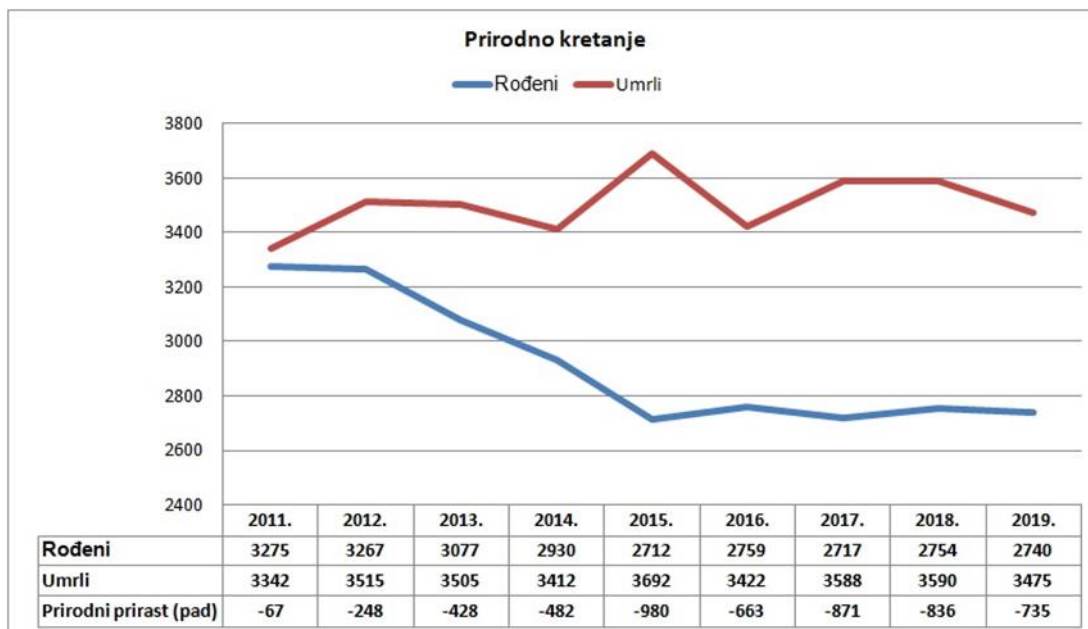


Izvor: Izvješće o stanju u prostoru Zagrebačke županije 2013. – 2016. godine, (izrada: Zavod za prostorno uređenje Zagrebačke županije, siječanj 2017., objava: „Glasnik Zagrebačke županije“, broj 5/17).

Prosječna gustoća naseljenosti u Zagrebačkoj županiji iznosi 103,7 stanovnika po km², te je porasla u odnosu na 2001. godinu kada je iznosila 101,2 st./km². Područje Županije izrazito je nejednoliko naseljeno. Periferne općine, poput Žumberka (8 st./km²), Pokupskog (21 st./km²), Pisarovine (25 st./km²) i Farkaševca (26 st./km²) izrazito su rijetko naseljena. Ispodprosječnu gustoću naseljenosti (u odnosu na Zagrebačku županiju) imaju još i: Preseka, Kravarsko, Orle, Rakovec, Krašić, Gradec, Dubrava, Križ, Bedenica, Klinča Sela, Jastrebarsko, Dubravica, Kloštar Ivanić, Luka, Ivanić-Grad, Rugvica, Sveti Ivan Zelina, Vrbovec i Brckovljani. Nasuprot njima, gradovi u aglomeracijskom prostoru Zagrebačke aglomeracije vrlo su gusto naseljeni (Zaprešić – 467 st./km², Sveta Nedelja – 454 st./km², Dugo Selo – 322 st./km²). Osim njih, naseljeniji od županijskog prosjeka su: Jakovlje, Bistra, Marija Gorica, Stupnik, Samobor, Pušća, Velika Gorica i Brdovec.

Iz podataka za općina i gradove uočljivo je da se broj jedinica lokalne samouprave s pozitivnim prirodnim prirastom ubrzano smanjuje, pa je tako 2011. u 11 općina i gradova zabilježen prirodni prirast, a u njih 23 prirodni pad. U 2019. godini je broj jedinica s prirodnim prirastom pao na samo dvije, a u ostalih 32 zabilježen je prirodni pad.

Prirodno kretanje stanovništva Zagrebačke županije



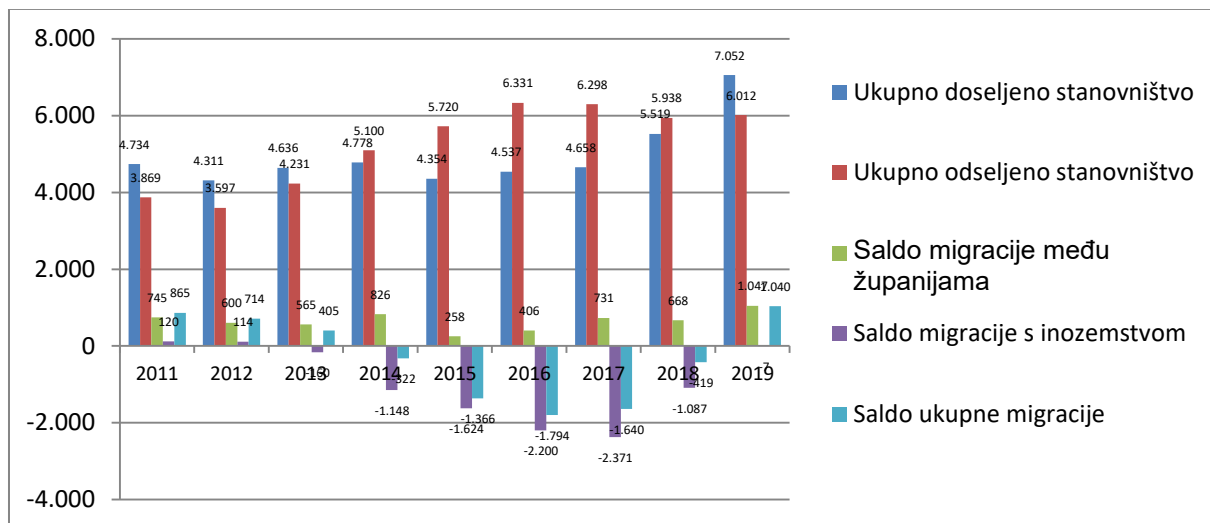
Izvor: Prirodno kretanje stanovništva Republike Hrvatske., Priopćenja 7.1.1. DZS, 2012. – 2020.

Prirodno kretanje (prirast ili pad) stanovnika, kao razlika rođenih i umrlih na određenom prostoru u jedinici vremena i migracija stanovništva, kao prikaz pokretljivosti stanovništva, odnosno razlika između iseljenog i useljenog stanovništva izravan su pokazatelj uzroka promjene ukupnog broja stanovnika. Prema podacima za 2011., 2012., 2013., 2014., 2015., 2016., 2017., 2018. i 2019. godinu trend prirodnog pada broja stanovnika, u odnosu na prethodno razdoblje, nastavlja se. U devet proteklih godina 5.310 je više umrlih nego rođenih u Zagrebačkoj županiji.

Migracije (konačne) stanovništva, kao druga odrednica razvitka stanovništva Zagrebačke županije, bile su do 2013. godine uzrok pozitivnog kretanja ukupnog broja stanovnika. Zagrebačka županija je u prethodnom međupopisnom razdoblju (2002. – 2011.) imala pozitivan migracijski saldo, kako na međuzupanijskoj razini, tako i na razini migracije s inozemstvom. Međutim, uočljiv trend smanjenja migracijskog salda (koji je 2002. godine iznosio 3.124 stanovnika, a 2011. godine 865), nastavio se, te je od 2014. godine do 2019. godine saldo ukupne migracije bio negativan, a u 2019. godini zabilježen je pozitivan migracijski saldo.

Broj ukupno odseljenih stanovnika iz Zagrebačke županije 2019. godine iznosio je 6.012, a doseljenih u županiju bilo je 7.052, uz ukupni saldo migracija 1.040 stanovnika. Na takav pozitivan migracijski saldo posebno utječe veliko povećanje doseljenih iz drugih županija za 1.047 osoba, a negativni migracijski saldo s inozemstvom iznosi 7 stanovnika.

Migracije stanovništva na području Zagrebačke županije 2011. - 2019.



Izvor: Migracija stanovništva Republike Hrvatske., Priopćenja 7.1.2. DZS, 2012. – 2019.

Migracije stanovništva na području Zagrebačke županije 2011. - 2019.

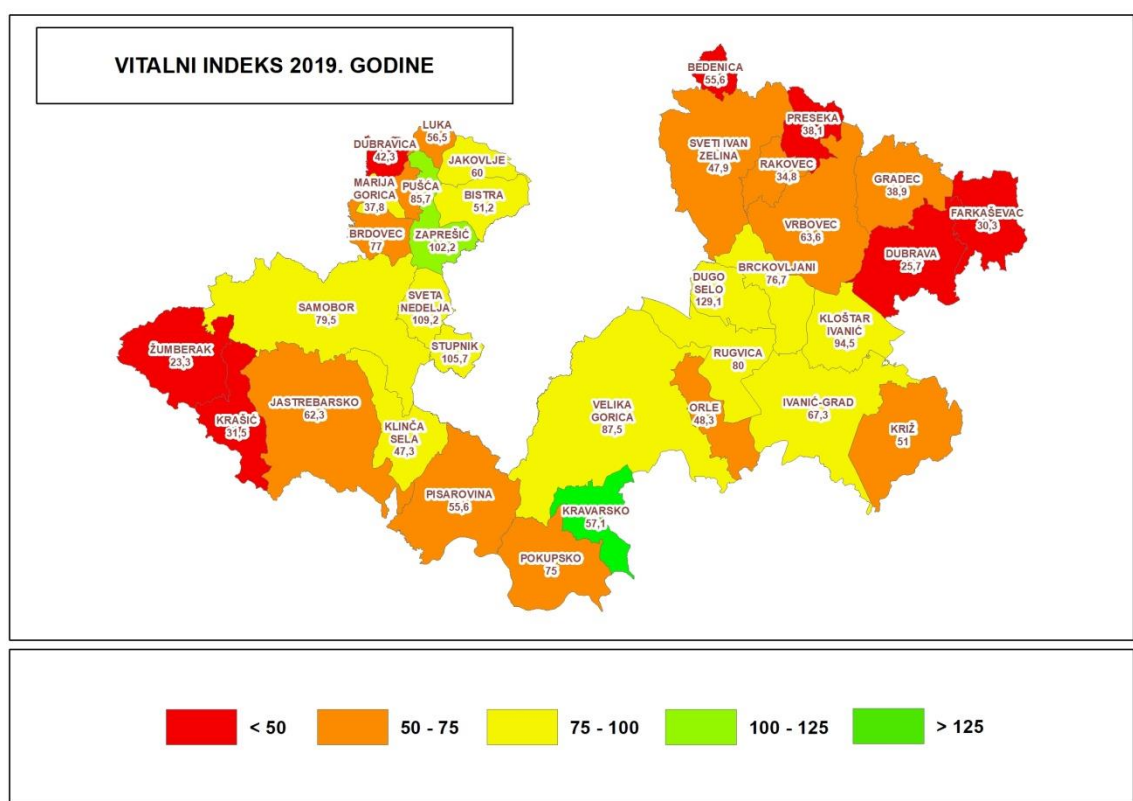
Godina	Ukupno doseljeno stanovništvo	Ukupno odseljeno stanovništvo	Saldo migracije među županijama	Saldo migracije s inozemstvom	Saldo ukupne migracije
2011.	4.734	3.869	745	120	865
2012.	4.311	3.597	600	114	714
2013.	4.636	4.231	565	-160	405
2014.	4.778	5.100	826	-1.148	-322
2015.	4.354	5.720	258	-1.624	-1.366
2016.	4.537	6.331	406	-2.200	-1.794
2017.	4.658	6.298	731	-2.371	-1.640
2018.	5.519	5.938	668	-1.087	-419

2019.	7.052	6.012	1.047	-7	1.040
--------------	-------	-------	-------	----	--------------

Izvor: Migracija stanovništva Republike Hrvatske., Priopćenja 7.1.2. DZS, 2012. – 2019.

Vitalni indeks veći od 100, koji označava proširenu reprodukciju stanovništva (broj stanovnika povećava se prirodnom promjenom, odnosno broj rođenih je veći od broja umrlih) na području Zagrebačke županije imali su u 2019. godini samo grad Zaprešić (vitalni indeks - 108,4) i općina Kravarsko (108,4). Najniži vitalni indeks bilježi se 2019. godine u općinama **Žumberak (7,1)**, **Dubrava (27,8)** i **Preseka (32,3)**.

Vitalni indeks 2019. godine na području Zagrebačke županije



Izvor: Prirodno kretanje stanovništva Republike Hrvatske u 2019., Priopćenje 7.1.1. DZS, 2020.; Središnji registar prostornih jedinica - podaci u grafičkom obliku, DGU 2020., GIS obrada: Zavod za prostorno uređenje Zagrebačke županije, 2020.

2. GEOGRAFSKI POLOŽAJ, POVRŠINA I BROJ STANOVNIKA OPĆINE FARKAŠEVAC



2.1. Geografski položaj i klimatske karakteristike

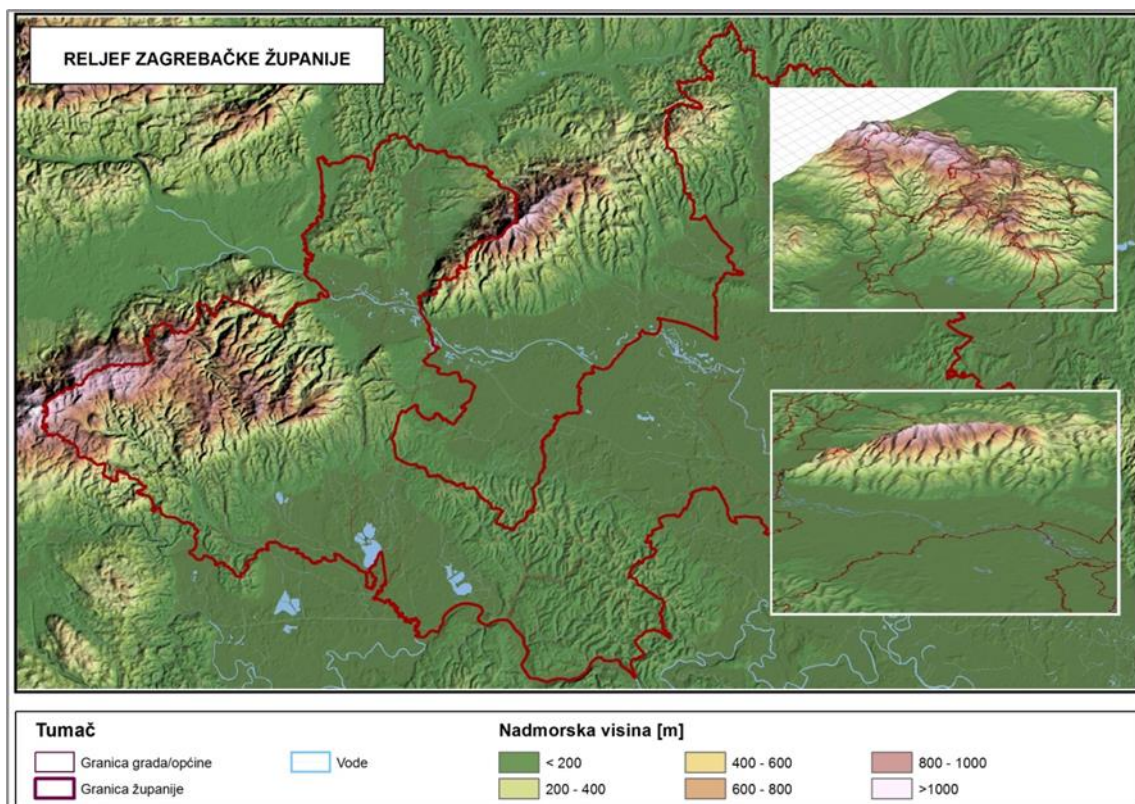
Općina Farkaševac nalazi se u sjeveroistočnom dijelu Zagrebačke županije. Prema prirodno-geografskoj regionalizaciji Hrvatske ovaj prostor pripada jugozapadnom dijelu Panonske mega regije. Kao sastavni dio Zagrebačke županije Općina Farkaševac ulazi u područje šireg zagrebačkog prostora. Područje Općine Farkaševac na zapadu graniči sa općinama Gradec i Dubrava. Sjeverna granica općine ujedno je i granica Zagrebačke županije sa Koprivničko-križevačkom županijom, odnosno Općinom Sveti Ivan Žabno. Najveći dio općinske granice predstavlja granica sa Bjelovarsko-bilogorskom županijom. Tako se na istoku pruža granica sa gradom Bjelovarom, dok južni dio općine graniči sa gradom Čazmom.

Glavna obilježja klime Zagreba i Zagrebačke županije, pa tako i Općine Farkaševac uklapaju se u opće klimatske uvjete zapadnog dijela Panonske nizine. Ovo područje nalazi se unutar pojasa umjerenih širina, s izraženim godišnjim dobima, gdje se miješaju utjecaji euroazijskog kopna, Atlantika i

Sredozemlja. To se očituje na taj način da u nekim pokazateljima klime dolazi do izražaja mediteranska, a u drugim kontinentalna klima, pri čemu ni jedno od ovih obilježja ne prevladava

Područje Zagrebačke županije, ima karakteristike umjereno tople kišne klime, u kojoj nema suhog razdoblja tijekom godine i oborine su jednoliko razdijeljene na cijelu godinu. Najsuši dio godine javlja se u hladno godišnje doba. Najviše oborina, prema višegodišnjim praćenjima ima u svibnju, srpnju i kolovozu, a između njih je sušno razdoblje. Temperatura najhladnijeg mjeseca kreće se iznad -3°C , ljeta su svježija, sa srednjom mjesečnom temperaturom najtoplijeg mjeseca ispod 22°C . Taj je tip klime najizrazitiji u sjeverozapadnom dijelu Hrvatske, pa tako zahvaća i područje Općine Farkaševac. Razlike između srednjih temperatura susjednih mjeseci od veljače do lipnja iznose $3,65^{\circ}\text{C}$ za najveći dio sjeverozapadne Hrvatske. Oborine su pravilno raspoređene tijekom cijele godine i u vegetacijskom razdoblju padne od 53 do 57 % oborina. Maksimum oborina javlja se tijekom lipnja, dok se u listopadu odnosno studenom, javlja sekundarni maksimum. Najmanje količine oborina padnu tijekom siječnja ili veljače. Valja spomenuti da se Općina Farkaševac nalazi u blizini bilogorskog masiva koji također ima stanoviti utjecaj na klimu u ovom području.

Visinska obilježja reljefa Zagrebačke županije



Izvor: Državna geodetska uprava – Digitalni model reljefa, 2010. GIS obrada: Zavod za prostorno uređenje Zagrebačke županije, 2016.

2.2. Struktura prostora Općine Farkaševac

Ne računajući gradove, Općina Farkaševac je prema površini među većima u Zagrebačkoj županiji. Područje općine prostire se na površini od 73,77 km² odnosno 2,41% ukupne površine Županije.

Strukturu prostora Općine Farkaševac čine:
Poljoprivredne površine – 33,42 km ² ili 45,37 % od ukupne površine općine
Šumske površine – 36,35 km ² ili 49,35 % od ukupne površine općine
Vode – 0,62 km ² ili 0,84 % od ukupne površine općine
Izgrađena područja – 2,61 km ² ili 3,54 % od ukupne površine općine
Ostalo zemljište – 0,66 km ² ili 0,90 % od ukupne površine općine

2.3. Ukupan broj stanovnika prema naseljima Općine Farkaševac

U Općini Farkaševac živi 1937 stanovnika (26,26 st/ km²), što je među nižim stopama u Županiji. Općina Farkaševac u svom sastavu ima ukupno 11 naselja: Bolč, Brezine, Donji Markovac, Farkaševac, Ivančani, Kabal, Mački, Majur, Praščevac, Zvonik i Žabnica. Najveće naselje po broju stanovnika i veličini površine je naselje Bolč sa 457 stanovnika smještenih na površini od 18,93 km², ali s relativno niskom gustoćom naseljenosti od svega 24,3 stanovnika po četvornom kilometru. Mjesto Farkaševac nije najveće po broju stanovnika, ali ima neke prednosti naspram ostalih naselja, kao npr. bolju opskrbljenost komunalnom infrastrukturom, bolju prometnu povezanost, više društvenih organizacija i slično. Osim toga u ovom je naselju i sjedište Općine, zdravstvena ambulanta, trgovine, osnovna škola kao područna škola Osnovne škole Dubrava.

Broj stanovnika prema naseljima Općine Farkaševac

Ime općine	Ime naselja	Spol	Ukupno
Farkaševac	UKUPNO	sveukupno	1.937

Farkaševac	UKUPNO	muški spol	958
Farkaševac	UKUPNO	ženski spol	979
Farkaševac	BOLČ	sveukupno	457
Farkaševac	Bolč	muški spol	238
Farkaševac	Bolč	ženski spol	219
Farkaševac	BREZINE	sveukupno	193
Farkaševac	Brezine	muški spol	92
Farkaševac	Brezine	ženski spol	101
Farkaševac	DONJI MARKOVAC	sveukupno	41
Farkaševac	Donji Markovac	muški spol	22
Farkaševac	Donji Markovac	ženski spol	19
Farkaševac	FARKAŠEVAC	sveukupno	303
Farkaševac	Farkaševac	muški spol	144
Farkaševac	Farkaševac	ženski spol	159
Farkaševac	IVANČANI	sveukupno	195
Farkaševac	Ivančani	muški spol	92
Farkaševac	Ivančani	ženski spol	103
Farkaševac	KABAL	sveukupno	162
Farkaševac	Kabal	muški spol	87
Farkaševac	Kabal	ženski spol	75
Farkaševac	MAČKI	sveukupno	84
Farkaševac	Mački	muški spol	41
Farkaševac	Mački	ženski spol	43
Farkaševac	MAJUR	sveukupno	112
Farkaševac	Majur	muški spol	52
Farkaševac	Majur	ženski spol	60
Farkaševac	PRAŠĆEVAC	sveukupno	120
Farkaševac	Prašćevac	muški spol	57
Farkaševac	Prašćevac	ženski spol	63
Farkaševac	ZVONIK	sveukupno	87
Farkaševac	Zvonik	muški spol	49
Farkaševac	Zvonik	ženski spol	38
Farkaševac	ŽABNICA	sveukupno	183
Farkaševac	Žabnica	muški spol	84
Farkaševac	Žabnica	ženski spol	99

Na području Općine Farkaševac u zadnjih 10 godina zabilježen je pad (za 165) broja stanovnika (od 2.102 stanovnika 2001. godine na 1.937 stanovnika 2011. godine) čemu je prvenstveno uzrok smanjeno doseljavanje i iseljavanje stanovništva u obližnja gradska središta. Kako je na prostoru Općine Farkaševac prema popisu stanovništva 2011. godine živjelo 1.937 stalnih stanovnika, gustoća naseljenosti iznosila je spomenutih 26,26 stanovnika po km² što je bilo znatno manje od prosjeka Zagrebačke županije (103,8 st/km²), a manje i od prosjeka Republike Hrvatske (78,1 st/km²). Negativni demografski procesi nisu mimoišli ni područje Općine Farkaševac. Zbog zapostavljanja poljoprivrede kao strateške djelatnosti, a stanovništvo na području Općine Farkaševac tradicionalno se bavi poljoprivrednom proizvodnjom, mlađe stanovništvo potražilo je svoju egzistenciju u većim i perspektivnijim sredinama kao što su Bjelovar, Vrbovec i Zagreb.

Kretanje broja stanovnika Općine Farkaševac prema godinama

Godina	Broj stanovnika
1991	2.181
2001	2.102
2011	1.937

Izvor: Državni zavod za statistiku, Popis stanovništva 1991., 2001. i 2011. godine

3. GOSPODARSTVO I POLJOPRIVREDNE DJELATNOSTI OPĆINE FARKAŠEVAC

Općina Farkaševac je najudaljenija općina u odnosu na sjedište Zagrebačke županije što nepovoljno djeluje na razvoj komunalne infrastrukture, ali i gospodarskih djelatnosti. Prema podacima sa popisa stanovništva 2011. godine iz Općine Farkaševac je zaposleno ukupno 565 osoba od čega 355 muškaraca i 210 žena.

Najznačajnije djelatnosti prema broju zaposlenih
Poljoprivreda, šumarstvo i ribarstvo – 229 zaposlenih
Prerađivačka industrija – 102 zaposlenih
Građevinarstvo – 43 zaposlenih
Trgovina na veliko i malo, popravak motornih vozila i motocikala – 36 zaposlenih
Prijevoz i skladištenje – 28 zaposlenih
Javna uprava i obrana, obvezno socijalno osiguranje – 31 zaposlenih
Djelatnosti zdravstvene zaštite i socijalne skrbi – 30 zaposlenih

Pregled ključnih gospodarskih sektora
1. Poljoprivreda
2. Prerađivačka industrija
3. Graditeljstvo
4. Trgovina na veliko i malo

5. Javna uprava
6. Zdravstvena zaštita i socijalna skrb
7. Prijevoz i skladištenje

Gospodarska zona na području Općine Farkaševac planirana je Prostornim planom uređenja Općine Farkaševac u površini od 19,51 ha. Zemljište planirano za izgradnju gospodarske zone neuređeno je, bez opremljene komunalne infrastrukture te je u privatnom vlasništvu. Dugogodišnja gospodarska stagnacija područja Općine Farkaševac rezultat je činjenice da je u prostornim planovima izrađivanim za nekadašnju općinu Vrbovec, bila tretirana kao periferno područje te je vrlo malo ulagano u njen razvoj. Posljedica takvog odnosa prema ovom području je današnji skromni sadržaj gospodarskih funkcija. Daljnjem razvoju gospodarstva značajno će pridonijeti proces investicijskog ulaganja koji će biti omogućen dijelom i provedbom Strateškog razvojnog programa i korištenjem potencijalnih sredstava EU fondova.

3.1. Trgovačka društva

U Općini Farkaševac je prema podacima za 2015. godinu iz Registra poslovnih subjekata Hrvatske gospodarske komore registrirano 23 trgovačkih društava, a u 2021. godini je aktivno 17 trgovačkih društava.

Aktivna Trgovačka društva na području Općine Farkaševac
1. SAN-NEN d.o.o., OIB:47418054410, Farkaševac 22, Farkaševac,
2. DRVOPRERADA ZORIĆ d.o.o., OIB:28561705039, Prašćevac 23, Prašćevac,
3. TIM-SEKELJ d.o.o., OIB:96785366397, Brezine 12, Brezine,
4. JOSEPH WILLIAMSON d.o.o., OIB:82779006312, Brezine 80, Brezine,
5. ZIDARSKO FASADERSKI OBRT, OIB:79838234576, Prašćevac 2, Prašćevac,
6. BEŠTEK VISOKOGRADNJA d.o.o., OIB:99536359436, Bolč 150, Bolč,
7. MOLTO TRINCARE d.o.o., OIB:95327853630, Ivančani 76, Ivančani,
8. TRAHEIDA j.d.o.o., OIB:66581288822, Bolč 7, Bolč,
9. TRANSPORTI KUKEC j.d.o.o., OIB:40001111514, Donji Markovac 9, Donji Markovac,

10. DINKO PROMET j.d.o.o. u stečaju, OIB:71824256474, Ivančani 18, Ivančani,
11. U.M.U. UM., OIB:97225883887, Mački 39, Mački,
12. MARICA MRVČIĆ d.o.o., OIB:81967685594, Farkaševac 23, Farkaševac,
13. WINDMILL j.d.o.o., OIB:79162821660, Brezine 52, Brezine,
14. INSTALACIJE KROG d.o.o., OIB:39673509701, Farkaševac 150, Farkaševac,
15. PENJALICA j.d.o.o., OIB:55640953895, Prašćevac 16, Prašćevac,
16. SPIANA d.o.o., OIB:86246455624, Farkaševac 156, Farkaševac,
17. TRANSPORTI KUKI j.d.o.o., OIB:56935981834, Donji Markovac 9, Donji Markovac

Broj zaposlenih i ukupni prihodi trgovačkih društava na području Općine Farkaševac prema podacima FINE za 2020. godinu

Naziv trgovačkog društva	Broj zaposlenih	Ukupni prihodi
T.I M. SEKELJ VL.ĐURO SEKELJ	5	4.202.440
TRANSPORTI KUKEC J.D.O.O.	4	1.623.539
DRVOPRERADA ZORIĆ D.O.O.	2	808.122
MOLTO TRINCARE D.O.O.	3	410.321
MARICA MRVČIĆ D.O.O.	1	332.976
DINKO PROMET J.D.O.O.	3	288.456
WINDMILL J.D.O.O.	2	286.317
TIM SEKELJ D.O.O.	1	239.690
BEŠTEK VISOKOGRADNJA	2	185.210
INASTALACIJE KROG D.O.O.	2	168.730
SAN-NEN D.O.O.	1	117.068

TRAHEIDA J.D.O.O.	1	97.360
JOSEPH WILLIAMSON D.O.O.	0	12.000
INTROSPECTUS D.O.O.	0	1.526

3.2. Obrtništvo

Prema podacima iz Obrtnog registra za 2015. godinu na području Općine Farkaševac posluje 18 obrtnika te je ulaganje u obrtničku infrastrukturu svakako jedno od važnijih mjera u pogledu razvoja. Obrtništvo na području Farkaševca, ali i u cijeloj RH, je u konstantnom padu zadnjih nekoliko godina pa je svako investicijsko ulaganje za očuvanje obrtništva dobro došlo.

Obrtnici na području Općine Farkaševac

1. LANA, OBRT ZA FRIZERSKE USLUGE, VL. JASNA BOŽIĆ, FARKAŠEVAC 130, MBO: 97362760,
2. V. M. N., OBRT ZA USLUGE U BILJNOJ PROIZVODNJI, VL. VINKO BUKAL, BREZINE, BREZINE 49, MBO: 9003164,
3. AKTUAL, OBRT ZA TRGOVINU, VL. MARINA COPAK, FARKAŠEVAC, FARKAŠEVAC 47, MBO: 90030672,
4. COPAK, OBRT ZA KNJIGOVODSTVO, MARKETING, INFORMATIKU I POLJOPRIVREDU, VL. MATIJA COPAK, FARKAŠEVAC 90, MBO: 97103624,
5. TIKVARIĆI, OBRT ZA UZGOJ POVRĆA, VL. MARINA DOBOŠIĆ, ŽABNICA, ŽABNICA 1, MBO: 97666246,
6. PROIZVODNO - USLUŽNI OBRT VL. DOLAČKI VESNA, BREZINE 87, MBO: 90029607,
7. PRIJEVOZ, USLUGE GRAĐEVINSKOM I POLJOPRIVREDNOM MEHANIZACIJOM I POLJOPRIVREDNI OBRT ŽEĐ - PROMET VL. ŽELJKO ĐURASEK, KABAL 5, MBO: 90030052,
8. JELEČKI, OBRT ZA POLJOPRIVREDU I PRIJEVOZ, VL. JOSIP JELEČKI, MAČKI, MAČKI 16, MBO: 98029282,
9. KOSKOS, OBRT ZA VIZUALNE KOMUNIKACIJE, VL. JURICA KOS, BOLČ, BOLČ 151, FARKAŠEVAC, MBO: 97884235,
10. BUBA, OBRT ZA UGOSTITELJSTVO, VL. IGOR KREIĆ, BOLČ, BOLČ 183, MBO: 97917052,
11. U.G.M. LETICA, OBRT ZA USLUGE GRAĐEVINSKOM MEHANIZACIJOM, VL. GORDAN LETICA, BOLČ, BOLČ 146, MBO: 98044028,
12. ZIDARSKO FASADERSKI OBRT VL. NIKOLA LUKINOVIĆ, PRAŠČEVAC 2, MBO: 92255485,
13. MATANOV, OBRT ZA ZASTUPANJE U OSIGURANJU, VL. IVO MATANOVIĆ, ZVONIK, ZVONIK 2, MBO: 97860867,
14. K&M, OBRT ZA PRUŽANJE USLUGA U TURIZMU, VL. MILAN MILETIĆ, FARKAŠEVAC 26, MBO: 97614084,

15. POLJOPRIVREDNI OBRT I IZRADA OGRJEVNOG DRVA VL. LJILJANA MLINARIĆ, KABAL 1, MBO: 92253776,
16. MIP TRANSPORTI, OBRT ZA AUTOPRIJEVOZ I POLJOPRIVREDU, VL. VEDRAN SABOLIĆ, MAČKI, MAČKI 26, MBO: 97732389,
17. T.I.M. "SEKELJ" TRGOVINA I MONTAŽA VL. ĐURO SEKELJ BREZINE 12, MBO: 90027124,
18. STOLARSKI OBRT S E V E R, VL. STEVO SEVER, FARKAŠEVAC 43B, MBO: 91598010

3.3. Poljoprivreda

Najznačajnija gospodarska djelatnost Općine Farkaševac je poljoprivredna proizvodnja. Nositelji poljoprivredne djelatnosti na području općine su obiteljska poljoprivredna gospodarstva. U strukturi poljoprivredne proizvodnje prevladava stočarstvo i proizvodnja mlijeka. Treba također spomenuti da pored navedene proizvodnje, većina domaćinstava bavi se uzgojem žitarica, industrijskog i krmnog bilja i to najviše za svoje potrebe.

Od ukupno 619 kućanstava koja obitavaju na području Općine, 479 domaćinstava ostvaruje prihode od nekog oblika poljoprivredne proizvodnje, bilo kao jedini prihod, bilo kao dopunski prihod kojim si poboljšavaju materijalnu situaciju.

Broj poljoprivrednih kućanstava s ukupno raspoloživim zemljištem

	Broj kućanstava	Ukupno raspoloživa površina zemljišta, ha	Ukupno korišteno poljoprivredno zemljište, ha	Korišteno poljoprivredno zemljište u vlasništvu, ha	Korišteno poljoprivredno zemljište uzeto u zakup, ha	Korišteno poljoprivredno zemljište dano u zakup, ha	Ostalo zemljište, ha	Broj parcela korištenoga poljoprivrednog zemljišta
ZAGREBAČKA ŽUPANIJA	38.283	105.301,28	74.005,65	68.729,31	8.843,89	3.567,55	31.295,63	189.096
Općina Farkaševac	479	2.683,54	2.493,57	2.248,13	414,52	169,08	189,97	2.275

Izvor: Državni zavod za statistiku, Popis poljoprivrede 2003. godine

Broj kućanstava i vrste prihoda od poljoprivrede

Prodaja žitarica 17 kućanstava

Proizvodnja povrća 6 kućanstava
Proizvodnja goveda i mlijeka 216 kućanstava
Proizvodnja svinja 170 kućanstava
Proizvodnja ovaca i koza 4 kućanstva
Proizvodnja peradi i jaja 2 kućanstva

Izvor: Državni zavod za statistiku, Popis poljoprivrede 2003. godine

Prema iskazanim podacima proizlazi da je 2/3 stanovništva direktno vezano za neku poljoprivrednu djelatnost i ostvaruje prihode koje ulaže u novu proizvodnju i kojima podmiruje životne potrebe. S obzirom na stanje u poljoprivredi i cijene poljoprivrednih proizvoda, te nekontroliranog uvoza raznih poljoprivrednih proizvoda svakakve kvalitete, poljoprivrednici ostvaruju skromne prihode koji su često na rubu izdržljivosti. Prema popisu poljoprivrede iz 2003. godine Državnog zavoda za statistiku na području Općine Farkaševac postoji 479 poljoprivrednih kućanstava s ukupno 2.683,54 ha poljoprivrednog zemljišta, što u prosjeku iznosi 5,60 ha po kućanstvu.

Općina Farkaševac raspolaže ukupno sa 2.683,54 ha poljoprivrednih površina, a većina ovih površina je u privatnom vlasništvu što iznosi 2.248,13 ha. Obrađeno je ukupno 2.493,57 ha poljoprivrednih površina tj. 92,92%. Prostor Općine Farkaševac danas karakterizira prostorno razvojna neravnoteža koja uzrokuje zaostajanje u razvoju pojedinih naselja u odnosu na prosjek županije ili Republike Hrvatske.

Potencijali za razvitak poljoprivrede :

raspoložive površine poljoprivrednog zemljišta visokog stupnja ekološke očuvanosti koja može zadovoljiti vrlo zahtjevne kriterije proizvodnje zdrave hrane

ekstenzivno korištenje poljoprivrednih površina u dosadašnjoj ratarskoj i stočarskoj proizvodnji

uređene zemljišne površine

Za korištenje ovih potencijala postoje ozbiljne prepreke u broju aktivnih poljoprivrednika i naročito nepovoljnoj dobnoj strukturi poljoprivrednog stanovništva. Također, postoje dobri uvjeti za intenziviranje gospodarskog rasta na osnovi intenzivnog iskorištavanja šumskog fonda. U prostornom smislu na ovom području treba isključiti svaku mogućnost lociranja kapitalnih objekata i djelatnosti koje ostvaruju negativan utjecaj na okoliš. Također treba istaknuti da su poljoprivredne parcele usitnjene i nisu pogodne za veću organiziranu proizvodnju. Na području Općine prema popisu

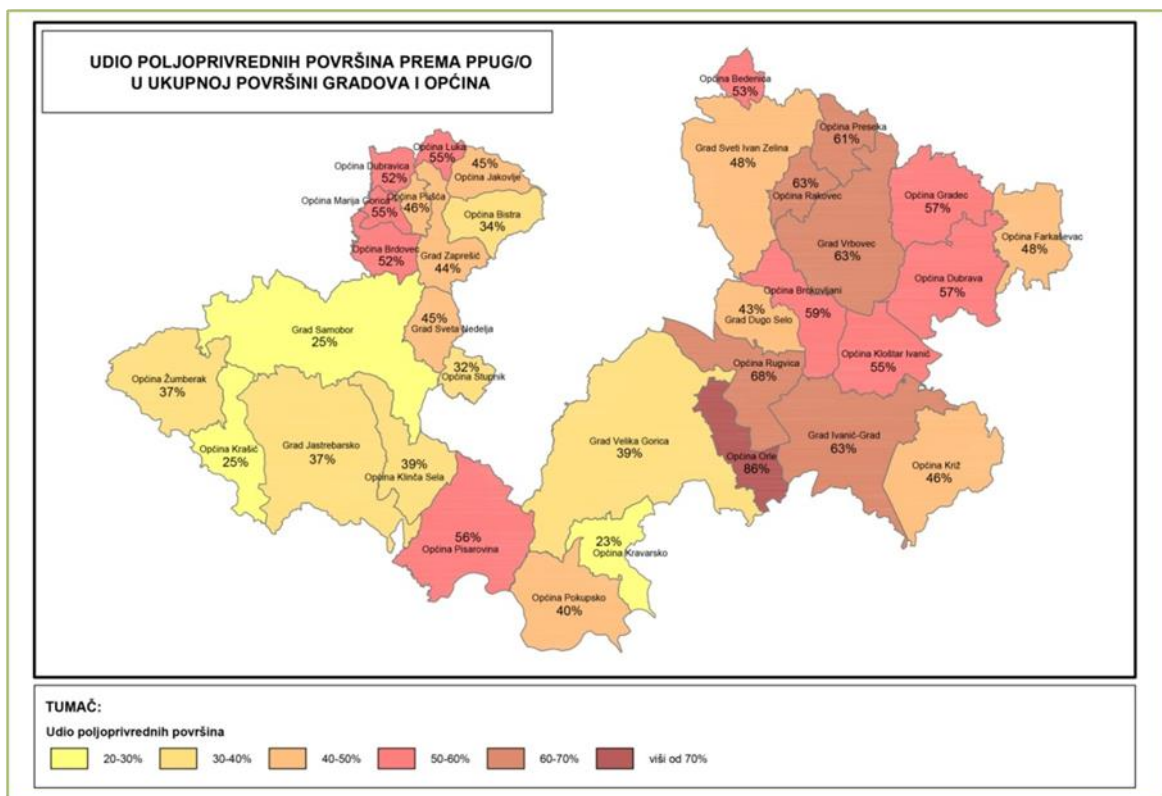
poljoprivrednih domaćinstava iz 2003. godine ima 2.275 parcela poljoprivrednog zemljišta, što znači da je prosječna veličina parcele nešto veća od 1 hektara (1,18 hektara).

Osnovne kategorije korištenja zemljišta (ha) u Zagrebačkoj županiji – katastarski podaci

Red br.	Naziv	Površina (ha)	%
1.	Poljoprivredno zemljište	168.617	55,23
2.	Šume, trstici	106.110	34,76
3.	Vode	7.376	2,42
4.	Zgrade i dvorišta	7.735	2,53
5.	Željeznice, ceste i putovi	10.071	3,30
6.	Ostalo	5.384	1,76
	Ukupna površina:	306.035	100,00

Izvor: Područni ured za katastar Zagreb, prosinac 2009.

Udio poljoprivrednih površina prema prostornim planovima uređenja gradova i općina Zagrebačke županije



Izvor: Izvješće o stanju u prostoru Zagrebačke županije 2013. – 2016. godine, (izrada: Zavod za prostorno uređenje Zagrebačke županije, siječanj 2017., objava: „Glasnik Zagrebačke županije“, broj 5/17).

Površina korištenoga poljoprivrednog i ostalog zemljišta po kategorijama u Općini Farkaševac

Korišteno poljoprivredno zemljište	ha
Ukupno poljoprivredno zemljište	2.493,57
Korišteno poljoprivredno zemljište, oranice i vrtovi	1.736,87
Korišteno poljoprivredno zemljište, povrtnjaci	3,32
Korišteno poljoprivredno zemljište, livade	704,78
Korišteno poljoprivredno zemljište, pašnjaci	19,37
Korišteno poljoprivredno zemljište, voćnjaci ukupno	18,79
Korišteno poljoprivredno zemljište, plantažni voćnjaci	1,01
Korišteno poljoprivredno zemljište, vinogradi ukupno	8,08
Korišteno poljoprivredno zemljište, plantažni vinogradi	1,28

Korišteno poljoprivredno zemljište, rasadnici i košaračka vrba i dr.	2,36
Ostalo zemljište, ukupno	189,97
Ostalo zemljište, od toga neobrađeno poljoprivredno zemljište	33,36
Ostalo zemljište, od toga šumsko zemljište	63,26

Izvor: Državni zavod za statistiku, Popis poljoprivrede 2003. godine

U biljnoj proizvodnji dominira stočarstvo koje je orijentirano na proizvodnju mlijeka, goveda i svinja.

Osnovni problemi u poljoprivredi općine Farkaševac :
Izrazito mala i staračka seoska domaćinstva
Nedostatak suvremene tržišne infrastrukture (skladišta, hladnjače, veletržnice) na nivou općine i županije
Izrazito slab rast proizvodnje, što ukazuje da se nove tehnologije slabo uvode i upotrebljavaju
Pad proizvodnje u stočarskoj proizvodnji ukazuje na problem staračkih domaćinstava na selu koja više ne drže stoku, a novih investicija u farme gotovo da i nema

3.4. Šumarstvo

Značajne površine Općine Farkaševac zauzimaju šume, u postotnim omjerima to iznosi 49,35% ukupne površine. To su šume Brezina i Šikava u zapadnom, Bolčanski Lug u središnjem dijelu općine te Česma na jugu i Bolč Velika na istoku. Područje Česme zaštićeno je 1982. godine kao specijalni rezervat šumske vegetacije sa trajnom pokusnom plohom, vezano uz program Čovjek i biosfera agencije UNESCO. Ovdje se nalaze stoljetne, vrlo dobro očuvane šumske zajednice hrasta lužnjaka i običnog graba te šuma johe. Šumama u državnom vlasništvu na području Općine Farkaševac gospodari Uprava šuma podružnica Bjelovar, Šumarija Vrbovec.

3.5. Turizam

Turizam je svakako jedna od važnih gospodarskih grana, važna za promociju određenog kraja, a isto tako i za donošenje financijske dobiti i zapošljavanje. Lokalne zajednice moraju na vrijeme prepoznati važnost ove gospodarske djelatnosti i prije svega odrediti svoje prioritete u turističkoj ponudi kao i

vrste turizma koje žele razvijati. Općina Farkaševac kroz svoju tradiciju i očuvanje kulturnih običaja svakako je jedan od potencijalnih centara razvoja ruralnog turizma. Očuvanjem tradicionalnih događanja te uvođenjem novih trendova ruralnog turizma broj zainteresiranih se svake godine povećava. Trenutno Općina Farkaševac nema veće smještajne kapacitete. Općina je bogata prirodnim ljepotama te pruža velike mogućnosti za lov, ribolov, biciklizam i dr.

Turističku ponudu Općine Farkaševac čine:

Lovačka kuća Česma – u vlasništvu tvrtke AS lovni turizam d.o.o.

Turističko rekreativno jahanje, Seoski turizam Farkaševac – konjički klub Libertas

Lovačka kuća Česma – AS lovni turizam d.o.o.



specijaliteti, te jela od svih vrsta divljači uz bogatu ponudu vrhunskih vina. Lovište Česma-Bolčanski lug pretežno je nizinsko lovište površine 6.000, a smješteno 70 km istočno od Zagreba, omeđeno sa ribnjacima Vukšinci i Siščani, vodotocima Velike i rijeke Česme sa starim meandrima, duž čijeg vodotoka se nalazi stanište mnogih zaštićenih vrsta poput orla Štekavca, Crne rode, dabra i vidre.

Konjički klub Libertas nalazi se u mjestu Bolč na ranču Bolč gdje od listopada do travnja organizira školu jahanja, rekreativno terensko jahanje, poni konje i jahanje za djecu te jahanje u terapijske svrhe. Jednosatno i višesatno terensko jahanje u okolini Bolča nudi posjetiteljima mogućnost istraživanja terena kojeg karakteriziraju netaknute šume, skrivena jezera, široka polja i livade kroz Bolčanski lug, uz vodotoke Velike i uz rijeku Česmu.

3.6. Radna snaga – zaposlenost / nezaposlenost

Prema popisu stanovništva Državnog zavoda za statistiku iz 2011. godine, na području Općine Farkaševac živi 1.937 stanovnika u 544 kućanstva od čega je 660 radno aktivnih stanovnika i 408 umirovljenika.

Pregled stanovništva Općine Farkaševac prema zaposlenosti/nezaposlenosti

Stanovništvo Općine Farkaševac		1.937	100%
Radno aktivno stanovništvo	Zaposleno u poljoprivredi i tvrtkama.	565	29,17%
	Nezaposleno	95	4,91%
Umirovljenici		408	21,06%
Učenici i studenti		106	5,47%
Djeca (mlađi od 15 godina)		333	17,19%
Ostale osobe		430	22,20%

Izvor: Državni zavod za statistiku, Popis stanovništva 2011. godine

Pregled zaposlenog stanovništva Općine Farkaševac prema starosti i spolu

Spol	Ukupno	15-19	20-24	25-29	30-34	35-39	40-44	45-49	50-54	55-59	60-64	65 i više
m	355	7	43	39	36	39	47	53	43	32	14	2
ž	210	3	23	25	18	36	39	24	22	14	4	2
	565	10	66	64	54	75	86	77	65	46	18	4

Izvor: Državni zavod za statistiku, Popis stanovništva 2011. Godine

Ukupna zaposlenost u Zagrebačkoj županiji i Republici Hrvatskoj od 2011. do 2019. godine, broj, indeks, stopa rasta (stanje na dan 31.12.)

Godina	Broj zaposlenih RH	Zagrebačka županija	Udio ZŽ u RH
--------	--------------------	---------------------	--------------

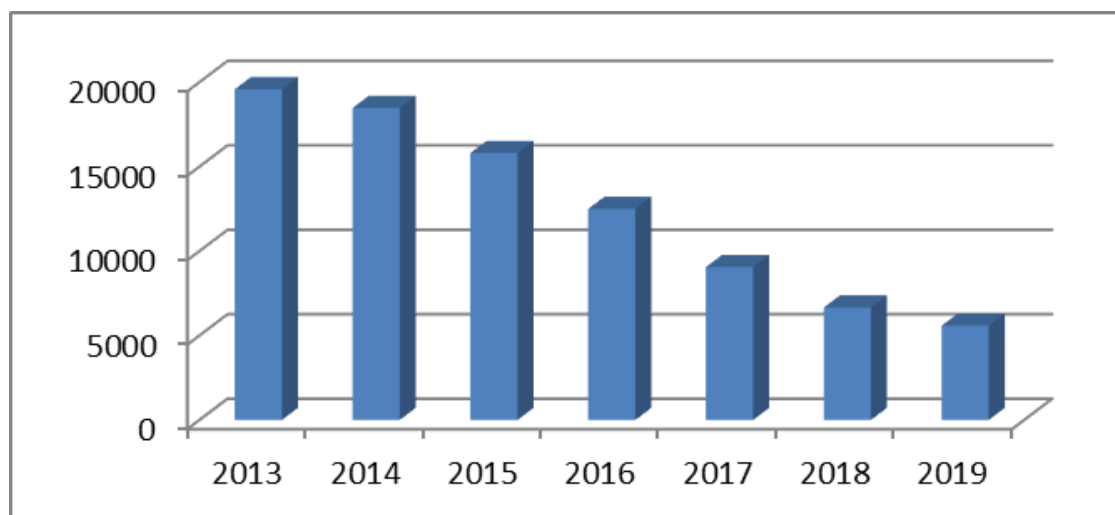
2011	1.468.133	71.566	4,87%
2012	1.432.740	70.302	4,91%
2013	1.400.631	69.202	4,94%
2014	1.397.400	69.247	4,96%
2015	1.413.637	71.239	5,04%
2016	1.440.188	73.895	5,13%
2017	1.475.044	77.265	5,24%
2018	1.506.912	80.362	5,33%
2019	1.545.192	83.743	5,42%
Indeks 2019/2011.	1,052	1,170	
Stopa rasta 2019/2011.	0,66%	2,13%	
Indeks 2019/2011.	1,025	1,042	

Izvor: HZMO, Statističke informacije, broj 12/2019., siječanj 2020.

Broj zaposlenih u Republici Hrvatskoj i Zagrebačkoj županiji ostvario je pad u periodu 2011.-2016. godina, a od 2016. godine bilježi se povećanja broja zaposlenih u Republici Hrvatskoj tako i u Zagrebačkoj županiji. Broj zaposlenih u Zagrebačkoj županiji je krajem 2019. godine (83.743 zaposlene osobe) veći za 12.177 zaposlenih osoba u odnosu na 2011. godinu. U ukupnom broju zaposlenih u RH, udio Zagrebačke županije sa 4,9% u 2011. povećan je na 5,42% u 2019. godini.

U ukupnom prosječnom broju nezaposlenih osoba u Republici Hrvatskoj, udio Zagrebačke županije u 2013. godini bio je 5,67%, odnosno 19.583 prosječno registriranih nezaposlenih osoba, a u 2019. godini 4,34% uz prosječno 5.582 registriranih nezaposlenih osoba. Tijekom cijelog promatranog razdoblja prisutan je pad stope nezaposlenosti – od 2013. do 2019. godine prosječna stopa nezaposlenih osoba se smanjila za 14,1 postotnih bodova.

Prosječan broj nezaposlenih u Zagrebačkoj županiji od 2013. do 2019. godine



Izvor: HZZ, web stranica: <https://statistika.hzz.hr/>

U razdoblju 2013.-2018. zabilježen je trend pada nezaposlenosti kako na razini Republike Hrvatske tako i na razini Zagrebačke županije.

3.7. SWOT analiza gospodarstva

SNAGE

- Odlična povezanost općine sa ključnim cestovnim prometnicama u Republici Hrvatskoj i paneuropskim koridorima
- Vrlo povoljan geografski položaj i blizina tržišta (Zagreb i ostali regionalni centri)
- Kvalitetan i očuvan okoliš
- Odlični uvjeti za razvoj seoskog turizma
- Odlični uvjeti za daljnji razvoj lovnog turizma
- Odlični uvjeti za razvoj ekološke poljoprivrede
- Niže cijene zemljišta u odnosu na obližnja središta (Jastrebarsko, Zagreb i ostala središta)
- Postojanje lokacija za razvoj gospodarstva i poduzetništva
- Postojanje gospodarske zone

SLABOSTI

- Nedovoljno razvijena turistička infrastruktura

- Nepostojanje poljoprivrednih udruženja
- Nepostojanje poslovnih udruženja
- Loša tehnološka opremljenost gospodarstava
- Neorganizirani nastup na tržištu
- Nedostatak gospodarske i tehnološke infrastrukture

PRILIKE

- Izgradnja gospodarske zone u koju se mogu smjestiti proizvođači i investitori
- Suradnja sa susjednim mjestima po pitanju gradnje većih infrastrukturnih objekata
- Institucionalna potpora gospodarstvu od strane Zagrebačke županije
- Razvoj poduzetništva zbog povoljnog geografskog i prometnog položaja
- Povećanje potražnje ekološke poljoprivredne proizvodnje
- Razvoj bogate turističke i gastronomske ponude
- Blizina grada Zagreba kao potencijalnog tržišta za prodaju proizvoda i usluga
- Uključivanje u programe i mjere poticanja ruralnog razvoja na razini EU, države i Zagrebačke županije
- Udruživanje proizvođača
- Stvaranje brandova u poljoprivredi i turizmu

PRIJETNJE

- Nestajanje obrta i samostalnih djelatnosti
- Nestajanje poljoprivrednih proizvođača
- Spora provedba operativnih razvojnih programa na nacionalnoj razini
- Odljev stručnog i visokoobrazovanog stanovništva
- Produblivanje nesklada između funkcije stanovanja i rada
- Nedostatna priprema za sudjelovanje u projektima i programima EU
- Sporo rješavanje potrebnih akata za poduzetništvo (građevinske dozvole i sl.)
- Nepostojanje politike ravnomjernog regionalnog razvoja

4. DRUŠTVENE DJELATNOSTI

Područje društvenih djelatnosti predstavlja izuzetno važan segment društvenog života, koji je u neposrednoj interakciji s ostalim oblicima života, pa je neupitna potreba njihovog razvitka, budući da su one u funkciji općeg razvoja. Taj segment zahtijeva kolektiv i izravno i neizravno zajedništvo udruga i zadruga, podsustava zdravstvene zaštite i socijalne skrbi, obrazovanja te objekte i institucije koje promiču kulturni te sportski život općine. Kvalitetom ovih funkcija podiže se obrazovna i kulturna razina i standard cjelokupnog stanovništva u gravitacijskom području ovih funkcija. Da bi se osigurali uvjeti za što kvalitetniji društveni i gospodarski razvitak općine potrebno je postizanje što veće autonomije u pogledu sadržaja društvenih funkcija.

Farkaševac kao lokalno središte općine treba u terminskom obuhvatu plana osigurati slijedeće

javne sadržaje:

Uprava (općinsko vijeće, općinski načelnik i upravni odjeli općine, općinska služba motrenja i obavješćivanja, općinske postrojbe i stožer civilne zaštite, udruga dobrovoljnih vatrogasaca)

Udruge građana, političke stranke i druge organizacije (udruženje obrtnika, općinska razina udruga, klubova, liga, sekcija i drugih udruga građana te općinska razina političkih stranaka)

Vjerske zajednice (općinska komisija za odnos s vjerskim zajednicama, RK župa - župni ured i crkva, ostale vjerske zajednice)

Školstvo i obrazovanje (predškolsko obrazovanje i područna škola)

Sport, rekreacija, zabava i odmor (zajednice sportskih udruga, sportska društva i klubovi, županijska i općinska sportska natjecanja i priredbe, sportska igrališta za nogomet i male sportove, školska sportska dvorana, pojedinačni objekti za rekreaciju, zabavu i odmor)

Zdravstvo (primarna zdravstvena zaštita: dom zdravlja – opća medicina, zaštita zuba, patronaža ljekarna, veterinarska stanica)

Socijalna skrb (dom umirovljenika ili dom starih i nemoćnih)

Financijske i druge slične uslužne djelatnosti (pojedine uslužne poslovne tvrtke i poštanski ured)

Prometne usluge (autobusna stanica, poštanski ured)

Trgovina i ugostiteljstvo (trgovina na veliko i malo, specijalizirane trgovine, prenoćište, gostionice, restorani i drugi ugostiteljski objekti)

Obrazovna infrastruktura Općine Farkaševac jedan je od elemenata koji se mogu pokazati presudnim kod zadržavanja mladih ljudi. Kod ove će se analize društvenih djelatnosti morati povući niz poveznica s gospodarskim potencijalom Općine Farkaševac kako bi plan razvoja imao jednu cjelovitu sliku i otvorio put ka akumulaciji novih razvojnih ideja.

4.1. Nadležnosti i interesi općine

Općina Farkaševac obavlja poslove lokalnog značaja kojima se indirektno ostvaruju potrebe građana, a koji Ustavom ili zakonom nisu dodijeljeni državnim tijelima.

Poslovi iz djelokruga društvenih djelatnosti koje općina obnaša, između ostalog su:

Briga o potrebama i interesima stanovnika (predškolski odgoj, osnovno i srednjoškolsko obrazovanje, primarna zdravstvena zaštita, kultura i sport)
Osnivanje pravnih osoba radi ostvarivanja društvenih, socijalnih i drugih interesa i potreba stanovništva
Poticanje primjene mjera radi zaštite životnog standarda i zbrinjavanje socijalno ugroženih osoba te obavljanje poslova socijalne skrbi
Poticanje udruga građana
Očuvanje povijesnog i kulturnog nasljeđa
Osiguravanje uvjeta za protupožarnu i civilnu zaštitu
Uređivanje ostalih poslova vitalnih za gospodarski, društveni i socijalni napredak

4.2. Predškolski odgoj

Prema podacima Državnog zavoda za statistiku Republike Hrvatske objavljenim 24. 09. 2019. godine u Zagrebačkoj županiji djeluje ukupno 111 dječjih vrtića i drugih pravnih osoba koje ostvaruju program predškolskog odgoja, pohađa ih ukupno 10.919 djece. Pet općina Zagrebačke županije nema organiziranog predškolskog odgoja (Gradec, Kravarsko, Orle, Stupnik i Žumberak).

Na području Općine Farkaševac od strane Općine organiziran je program predškolskog odgoja „Mala škola“.

Općina Farkaševac je 2020. godine izgradila Dječji vrtić Crvenkapica Farkaševac kapaciteta 42 djece u kojemu će se provoditi program za 3 vrtićke skupine.



4.3. Osnovnoškolsko obrazovanje

U Zagrebačkoj županiji djeluje 49 osnovnih škola (Zagrebačka županija osnivač je 31 osnovne škole, a gradovi Samobor, Velika Gorica, Vrbovec i Zaprešić 18 osnovnih škola) koje trenutačno obrazuju 25.602 učenika u 1.359 odjeljenja.

U posljednjih 7 godina osnovne škole bilježe lagan pad broja učenika, a broj razrednih odjeljenja mijenja se sukladno strukturi učenika.

Decentralizacijom osnovnog školstva osiguravaju se sredstva za minimalan standard: materijalne i financijske rashode, prijevoz učenika (u skladu sa Zakonom o odgoju i obrazovanju u osnovnoj i srednjoj školi), preventivne zdravstvene preglede zaposlenika, materijal, dijelove i usluge tekućeg i investicijskog održavanja škola te za izgradnju/obnovu školskih zgrada i sportskih dvorana.

U Područnoj školi Farkaševac nastava je organizirana u dvije smjene (jutarnja i popodnevna). U školskoj godini 2020/2021. osnovnu školu pohađalo je 96 učenika.

Na području Općine Farkaševac postoji samo Područna škola, a matična škola nalazi se u Općini Dubrava sa novoizgrađenom sportskom dvoranom, koja služi i za izvanškolske aktivnosti. To je osmogodišnja škola u kojoj je nastava organizirana od prvog do osmog razreda, a školu pohađa ukupno 96 učenika. Pored škole u Farkaševcu postoji i područna četverogodišnja škola u Bolču koja ima organiziranu nastavu od prvog do četvrtog razreda i prema broju učenika, ove dvije škole trenutno zadovoljavaju propisanim uvjetima rada.

4.4. Srednjoškolsko obrazovanje

Srednjoškolsko obrazovanje na području Zagrebačke županije provodi se u 13 srednjih škola, 1 učeničkom domu, 1 glazbenoj i 1 umjetničkoj školi. Obrazovni kapacitet škola za školsku godinu 2019/20 je 6.347 učenika u 327 odjeljenja, sa 6 općih srednjih škola, 5 strukovnih škola, 2 gimnazije, 2 glazbene škole.

Na području Općine Farkaševac ne postoji niti jedna srednja škola već učenici nakon osnovne škole srednjoškolsko obrazovanje stječu najčešće u Gradu Zagrebu, Bjelovaru i Vrbovcu.

4.5. Kultura

Zagrebačka županija ima bogatu kulturnu baštinu i tradicijske vrijednosti koje se u dovoljnoj mjeri ne njeguju. Na području Županije u funkciji je 13 knjižnica, 2 centra za kulturu, 7 pučkih otvorenih učilišta te 9 muzeja. Od velikog značenja je arheološki park Andautonija u Šćitarjevu te park skulptura u Jakovlju.

Osnovana su dva Kulturna vijeća: Kulturno vijeće za kulturno i umjetničko stvaralaštvo i Kulturno vijeće za folklor i tradicijsku kulturu koja usmjeravaju i podržavaju sve relevantne programe koji potiču prepoznatljivost županije. U Županiji djeluje Zajednica kulturno umjetničkih udruga koja okuplja oko 160 udruga, koje svojim nastupima na državnoj i međunarodnoj razini postaju bitan čimbenik promocije županije.

Županijska skupština donosi godišnji program javnih potreba u kulturi na području Zagrebačke županije, te odobrava sredstva koja županija izdvaja za pomoć u obnovi i zaštiti najznačajnijih kulturnih spomenika na svom području (pomaganje dugoročnih projekata obnove prema programima u kojima sudjeluje Ministarstvo kulture, zahvate na drugim značajnim spomenicima (župne crkve, stari gradovi, kurije, kapele), te manje zahvate na nepokretnim i pokretnim spomenicima, a u skladu s mišljenjem stručnjaka Konzervatorskog odjela). Sukladno svojim mogućnostima gradovi i općine sufinanciraju obnovu i zaštitu spomenika na svom području. Županija sufinancira dvadesetak najznačajnijih kulturnih događanja, izložbe u muzejima i galerijama te gostovanja i sudjelovanja na festivalima kao dio kulturne razmjene s inozemstvom. O kulturnim događanjima redovito izvještava Turistička zajednica Zagrebačke županije koja te podatke redovito objavljuje u svojim publikacijama. U Općini Farkaševac djeluju KUD Stari Graničar iz Cirkvene. Iako je KUD Stari Graničar na području Općine Sveti Ivan Žabno pa čak i na području Koprivničko-križevačke županije, on okuplja članove iz Općine Farkaševac i Općine Sveti Ivan Žabno.

Manifestacije na području općine

Općina Farkaševac tokom godine obiluje mnogim događanjima, a najvažnija su:
Dani Općine Farkaševac
Advent u Farkaševcu
Blagdan Krista Kralja u Kablu
Blagdan Svetog Ivana Krstitelja u Bolču • Blagdan Mala Gospa u Mačkima
Blagdan Uzvišenja Svetog Križa u Brezinama
Blagdan Majke Božje Snježne u Prašćevcu
Blagdan Dobrog Pastira u Žabnici

Većina manifestacija u Općini Farkaševac vezana je uz katoličke blagdane stoga se na taj dan održava prošćenje u tom naselju.

4.6. Kulturno spomenička baština

Na području Općine Farkaševac do sada su zakonom bila zaštićena dva spomenika kulture. Prema evidenciji kulturnih dobara Uprave za zaštitu kulturne baštine, Konzervatorskog odjela u Zagrebu, rješenjem o preventivnoj zaštiti zaštićene su parohijska crkva sv. Arhanđela Mihajla i Gabrijela u Bolču i parohijska crkva sv. Nikole u Kablu. Evidentirane su filijalna crkva Rastanka Apostola u Farkaševcu, kapela Krista Kralja u Kablu i parohijska kuća u Bolču, a kao povijesno naselje evidentirana je povijesna jezgra sela Bolč.

Prikaz nepokretnih kulturnih dobara Općine Farkaševac

Povijesna naselja seoskih obilježja

- Farkaševac, dio sela ZPP 3
- Bolč, dio sela PR 2
- Brezine, dio sela ZPP 3
- Ivančani ZPP 3

Crkve i kapele

- Parohijska crkva sv. Arhanđela Mihajla I Gabrijela, Bolč 02-13/14-74 2
- Parohijska crkva sv. Nikole, Kabal 02-13/13-73 2
- Filijalna crkva Rastanka Apostola, Farkaševac PR 3
- Kapela Krista Kralja, Kabal ZPP 3
- Kapela na groblju, Bolč ZPP 3

Poklonci i raspela

- Brezine, poklonac ZPP 3
- Bolč, kapelica sv.Križa ZPP 3
- Majur, poklonac ZPP 3
- Farkaševac, raspelo ZPP

Stambene građevine (etnološke građevine)

- Bolč, parohijska kuća ZPP 3
- Bolč, stambena kuća s okućnicom, kbr. 48 PR 2
- Bolč, stambena kuća s okućnicom, kbr. 50 PR 2
- Brezine, stambena kuća s okućnicom, kbr. 84 PR 2
- Brezine, stambena kuća s okućnicom, kbr. 82 PR 2
- Prašćevac stambena s okućnicom, kbr. 38 PR 2

Memorijalne građevine

- Mjesno groblje, Bolč ZPP 3
- Mjesno groblje, Kabal ZPP 3
- Spomenik NOB, Farkaševac ZPP 3

Arheološki lokaliteti Status zaštite Prijedlog kategorije

- lokalitet crkve sv.Đorđa, Bolč, srednji vijek ZPP 3
- Okruženje sela Kabal, dio krajobrazne cjeline 3. kategorije ZPP 3
- Šumski predjeli Bolčanskog luga, Šikave ZPP 3

Povijesni toponimi Status zaštite Prijedlog kategorije

- Selišće
- Mlini
- Lazar polje

4.7. Sport

Djelatnost sporta obuhvaća aktivnosti sudjelovanja u sportskim natjecanjima, aktivnosti sportske pripreme, rekreacije, poduke i treninga, organiziranja i vođenja sportskih natjecanja te upravljanja i održavanja sportskih građevina.

Program javnih potreba u sportu Zagrebačke županije realiziraju:

Zajednica športskih udruga i saveza Zagrebačke županije koja okuplja zajednice sportskih udruga gradova i općina, županijske granske saveze te udruge čija je djelatnost od značaja i interesa za sport županije,

Županijski školski sportski savez Zagrebačke županije koji okuplja školska sportska društva ustrojena u osnovnim (49) i srednjim školama (13) te centrima za odgoj i obrazovanje učenika s teškoćama u razvoju (3) na području županije,

Sportski savez osoba s invaliditetom Zagrebačke županije koji okuplja 3 gradske sportske udruge s ukupno 11 klubova, a organiziran je s ciljem promicanja razvitka i unapređenja sporta osoba s invaliditetom radi zadovoljenja potrebe za sportskom aktivnošću osoba s invaliditetom i smanjenja socijalne isključenosti.

Na području Općine djeluju dva nogometna kluba koji se takmiče u nižim razredima, a to su: NK Farkaš, NK Žabnica i NK Mladost Brezine.

4.8. Zdravstvo

Zagrebačka županija osnivač je sljedećih zdravstvenih ustanova:

- Dom zdravlja Zagrebačke županije,
- Ljekarne Zagrebačke županije,
- Zavod za javno zdravstvo Zagrebačke županije,
- Zavod za hitnu medicinu Zagrebačke županije,
- Naftalan, specijalna bolnica za medicinsku rehabilitaciju,
- Specijalna bolnica za kronične bolesti dječje dobi Gornja Bistra.

Zdravstvena skrb Primarna zdravstvena zaštita temelj je sustava zdravstvene zaštite i prva razina zdravstvene zaštite. Dom zdravlja Zagrebačke županije institucija je primarne zdravstvene zaštite. Zagrebačka županija osnivač je Doma zdravlja Zagrebačke županije koji ima 8 ispostava, a postoji i 48

područnih ambulanti. Ljekarne Zagrebačke županije imaju 17 podružnica i zastupljene su na cijelom području županije. Na području Zagrebačke županije djeluju i dvije bolnice:

- Specijalna bolnica za medicinsku rehabilitaciju „Naftalan“ u Ivanić Gradu, čija je osnovna djelatnost specijalističko - konzilijarna zdravstvena zaštita i medicinska rehabilitacija iz područja fizikalne medicine i liječenje kožnih bolesti naftalanoterapijom.
- Specijalna bolnica za kronične bolesti dječje dobi Gornja Bistra, čija je osnovna djelatnost ustanove je specijalističko-konzilijarna zdravstvena zaštita i bolničko liječenje kroničnih bolesti populacije dječje dobi.

Zdravstvene ustanove u privatnom vlasništvu obuhvaćaju više poliklinika, raznih specijalističkih ordinacija te ljekarni. Proces privatizacije u zdravstvu se nastavlja zakupom dijelova domova zdravlja. U Zagrebačkoj županiji osnovan je i djeluje Zavod za javno zdravstvo Zagrebačke županije u Zaprešiću. Hitna medicinska pomoć ne zadovoljava ukupne potrebe (obzirom na veličinu područja i magistralne prometnice ne zadovoljava kapacitetom i brzinom). Trenutno Dom zdravlja Zagrebačke županije ima sa HZZO-om ugovorenu hitnu medicinsku pomoć organiziranu po ispostavama: Samobor, Velika Gorica, Zaprešić, Dugo Selo, Ivanić Grad, Jastrebarsko, Vrbovec i Sv. Ivan Zelina.

Od preventivnih zdravstvenih programa postoje programi: prevencija raka dojke, prevencija KV bolesti, prevencija ovisnosti i dr., a vode ih Domovi zdravlja, Hrvatska udruga „Zdravih gradova“, Udruga edukacijom protiv raka dojke, Županijsko savjetovalište za prevenciju zloporabe droga i dr.

Na području Općine Farkaševac u sklopu Doma zdravlja Zagrebačke županije ispostava Vrbovec nalazi se Zdravstvena ambulanta Farkaševac u kojoj se pružaju usluge primarne zdravstvene zaštite i stomatološke usluge. Ostale zdravstvene usluge korisnici zdravstvene zaštite s područja Općine Farkaševac mogu ostvariti u Domu zdravlja u Vrbovcu (laboratorij, razna snimanja). Zdravstvena ambulanta u Farkaševcu ne posjeduje sanitetska, već se po potrebi koriste vozila koja su opremljena modernom opremom za reanimaciju iz Doma zdravlja Vrbovec. Osim ambulante na području općine je ljekarna Joukhadar – Podružnica Farkaševac.

4.9. Socijalna skrb

Socijalne usluge na području Zagrebačke županije pružaju centri za socijalnu skrb, domovi socijalne skrbi i obiteljski domovi, udruge, vjerske zajednice, gradovi i općine te druge pravne i fizičke osobe sukladno Zakonu o socijalnoj skrbi.

Na području Zagrebačke županije djeluje 8 centara za socijalnu skrb, 10 domova za starije i nemoćne osobe. Ukupno je u postojećim kapacitetima smješteno oko 700 osoba. Stalno je prisutan nedostatak smještajnih kapaciteta za smještaj starijih i nemoćnih. Razvijeni su ostali oblici izvaninstitucionalne skrbi o starijim osobama – pomoć u kući, SOS telefon, organizirane pučke kuhinje u okviru Crvenog križa. Postoji sustav brige (npr. radionice/savjetovališta) za osobe s poteškoćama u razvoju ili osobama s invaliditetom. Provedeno je nekoliko faza prevencije ovisnosti u osnovnim školama. Program provodi Županijsko savjetovalište za prevenciju ovisnosti. Područje Općine Farkaševac spada u nadležnost Centra za socijalnu skrb Vrbovec, a na području općine djeluju obiteljski domovi Kordić, Jelić i Dragočajac za starije i nemoćne.

Program „ZAŽELI – program zapošljavanja žena“ koji se financira iz Europskog socijalnog fonda na području Zagrebačke županije provode Gradska društva Crvenog križa i jedinice lokalne samouprave (gradovi i općine). Kroz ovaj program uključuju se i zapošljavaju žene koje su nepovoljnom položaju na tržištu rada, dakle preko 50 godina života, a koje skrbe o starim i nemoćnim osobama u potrebi. Zagrebačka županija prepoznala je važnost ovog programa i uključila se na način da je nabavila i darovala u svrhu provedbe projekta GDCK 6 automobila.

4.10. Vatrogasna zaštita

Aktivnosti koje Zagrebačka županija predlaže i ističe kao vitalne za provođenje mjera unapređenja sustava zaštite i spašavanja su slijedeće:
• Analiza postojećeg stanja u svim službama zaštite i spašavanja
• Izrada programa zaštite i spašavanja na području županije
• Kreiranje obrazovnih programa za sudionike zaštite i spašavanje (edukacije i obuke na terenu)
• Povezivanje sudionika zaštite i spašavanja sa Sveučilištem i ostalim obrazovnim institucijama na svim razinama na kojima je suradnja, u cilju obostrane koristi
• Opremanje postojećih objekata i poligona za obuku
• Posebni programi edukacije/obuke u kojima bi sudjelovali gospodarstvenici prema specifičnim potrebama, ali i stanovništvo
• Potpora u stvaranju jedinstvene baze podataka o nesrećama i katastrofama

Na području Općine Farkaševac djeluje Vatrogasna zajednica Općine Farkaševac koja broji četiri dobrovoljna vatrogasna društava koja su operativna na cijelom području općine. Za izvršenje zadaće u zaštiti i spašavanju angažiraju se kao dio operativnih snaga dobrovoljna vatrogasna društva u okviru Vatrogasne zajednice Općine Farkaševac. Djelovanje vatrogasnih postrojbi usmjereno je na gašenje požara i spašavanju ljudi i imovine ugroženih požarom i eksplozijom, obavljanju tehničke intervencije u nezgodama i opasnim situacijama (prometne nesreće, elementarne nepogode, tehnološke nesreće i sl.), kroz pasivno dežurstvo.

Dobrovoljna vatrogasna društva Općine Farkaševac:

- DVD Farkaševac
- DVD Kabal
- DVD Bolč
- DVD Žabnica

4.11. SWOT analiza društvenih djelatnosti

SNAGE

- Razvijen sustav obrazovanja
- Dobro organiziran sustav sufinanciranja prijevoza učenika
- Očuvani sakralni objekti (crkve, kapelice i raspela)
- Kulturno umjetničko društvo djeluje u smjeru očuvanje tradicije
- Organizacije različitih kulturnih manifestacija
- Postojanje interesa mladih za sportom
- Kvalitetno organiziran sustav primarne zdravstvene zaštite

SLABOSTI

- Slaba obrazovna struktura stanovništva
- Nepovoljna demografska kretanja
- Nepostojanje stambene politike
- Velik udio radno sposobnog, a neaktivnog stanovništva

PRILIKE

- Veća mogućnost korištenja sredstava EU fondova u svrhu zaštitu kulturne baštine
- Sufinanciranje projekata iz EU fondova
- Razvoj informacijskih tehnologija
- Osposobljavanje i edukacija za potrebe gospodarstva
- Razvoj partnerskih donosa na lokalnoj i državnoj razini

PRIJETNJE

- Smanjivanje broja učenika zbog pada nataliteta
- Propadanje ruralnih sredina
- Odljev mladog i školovanog stanovništva
- Slaba povezanost centralne državne i lokalne samouprave
- Smanjivanje broja učenika zbog pada nataliteta
- Propadanje ruralnih sredina

5. ZAŠTITA OKOLIŠA

Očuvanje i zaštita okoliša u današnje vrijeme nameće se kao ključni preduvjet koji treba zadovoljiti prije početka neke gospodarske aktivnosti. Takav pristup propisan je i Zakonom o zaštiti okoliša i u drugoj postojećoj legislativi, na temelju koje pojedine gospodarske grane koje bi mogle predstavljati potencijalnu opasnost za okoliš, moraju prije početka proizvodnje izraditi studiju utjecaja na okoliš. Područje zaštite okoliša podrazumijeva odgovorno i plansko djelovanje u okolišu koje je usmjereno održivom razvoju društva.

Iako je kvaliteta okoliša općenito na zadovoljavajućoj razini, potrebno je kontinuirano pratiti stanje s obzirom na otpad, te emisije onečišćujućih tvari u zrak iz procesnih i industrijskih postrojenja. Zagrebačka županija intenzivirala je projekt uspostave održivog gospodarenja otpadom na županijskoj i lokalnoj razini i projekt lokalne mreže za praćenje kvalitete zraka, a općine i gradovi daljnju izgradnju vodoopskrbe i odvodnje te plinifikacije. U tom smislu je s aspekta zaštite okoliša, ali i zdravlja ljudi, potrebno nadziranje svih ključnih parametara, koji su ocijenjeni kao emisije koje mogu uzrokovati lokalno narušavanje kvalitete okoliša u općinama i gradovima, odnosno županiji.

Pregled aktivnosti na provođenju zakonskih propisa iz područja zaštite okoliša

R.BR.	PROCESI	AKTIVNOSTI U PROCESU
1.	Planiranje i izrada proračuna	<ul style="list-style-type: none">– planiranje proračuna (polugodišnje, godišnje)– izrada proračuna (polugodišnje, godišnje)– izrada Izvješća o ostvarenju Proračuna (polugodišnji i godišnji obračun Proračuna)– praćenje izvršenja proračuna– izrada rebalansa proračuna
2.	Praćenje stanja okoliša i zaštita okoliša	<ul style="list-style-type: none">– praćenje zakona i propisa iz područja zaštite okoliša i prirode– priprema nacрта planova i programa iz područja zaštite okoliša– provođenje postupaka strateške procjene utjecaja na okoliš i procjene utjecaja na okoliš– izrada izvješća o stanju okoliša– sufinanciranje lokalnih projekata zaštite okoliša– provođenje lokalnih projekata zaštite okoliša– uspostava informacijskog sustava zaštite okoliša– financijska potpora udrugama za zaštitu okoliša i

R.BR.	PROCESI	AKTIVNOSTI U PROCESU
		<p>prirode</p> <ul style="list-style-type: none"> – provođenje natječaja – priprema i izrada akata (odluka, zaključaka...)
3.	Izrada izvješća	<ul style="list-style-type: none"> – izrada izvješća po zahtjevu nadležnih ministarstava – izrada izvješća za potrebe državnih agencija – izrada analiza stanja i davanje izvješća
4.	Praćenje rada javnih ustanova	<ul style="list-style-type: none"> – praćenje rada Javne ustanove „Zeleni prsten“ Zagrebačke županije
5.	Vođenje Registra onečišćavanja okoliša i izdavanje dozvola za gospodarenje neopasnim otpadom	<ul style="list-style-type: none"> – vođenje postupaka i izdavanja dozvola za gospodarenje komunalnim i posebnim kategorijama neopasnog otpada – vođenje Registra onečišćavanja okoliša vezano za postupanje s otpadom
6.	Zaštita zraka i vođenje Registra onečišćavanja okoliša u području zaštite zraka	<ul style="list-style-type: none"> – praćenje stanja u području zaštite zraka – izrada Programa poboljšanja kakvoće zraka – izrada izvješća o provođenju Programa poboljšanja kvalitete zraka – vođenje Registra onečišćavanja okoliša u području zaštite zraka
7.	Vođenje registra onečišćavanja okoliša u području zaštite voda	<ul style="list-style-type: none"> – vođenje Registra onečišćavanja okoliša, općenito o otpadnim vodama i zaštiti voda
8.	Zaštita prirode	<ul style="list-style-type: none"> – priprema nacrtu planova i programa iz područja zaštite prirode – praćenje provođenja mjera zaštite na zaštićenim područjima prirodnih vrijednosti – izdavanje uvjeta zaštite prirode – izdavanje dopuštenja za zahvate u zaštićenim područjima – izdavanje potvrde glavnog projekta

R.BR.	PROCESI	AKTIVNOSTI U PROCESU
		<ul style="list-style-type: none"> – sudjelovanje u postupcima dodjele koncesija za zaštićena područja – vođenje očevidnika o podacima važnim za zaštitu prirode – zaštita, održavanje i očuvanje, promicanje, korištenje zaštićenih prirodnih vrijednosti – priprema i izrada akata (odluka, zaključaka...)

Izvor: Upravni odjel za prostorno uređenje, gradnju i zaštitu okoliša Zagrebačke županije

Planovi i programi zaštite okoliša koje je donijela Zagrebačka županija

Okolišni dokument	Datum usvajanja dokumenta	Razdoblje za koje je donosi	Dokument usvojen	Objavljen u službenom glasniku Zagrebačke županije
Program zaštite okoliša Zagrebačke županije	2003.	od 2003. -	Da	„Glasnik Zagrebačke županije“, broj 20/03., 5/05. i 14/07.
Izvješće o stanju okoliša u Zagrebačkoj županiji	10.11.1999.	1999.	Da	„Glasnik Zagrebačke županije“, broj 17/99.
	14.12.2005.	2000. – 2004.	Da	„Glasnik Zagrebačke županije“, broj 24/05.
	21.9.2010.	2005. – 2008.	Da	„Glasnik Zagrebačke županije“, broj 22/10.
	3.12.2015.	2009. – 2012.	Da	„Glasnik Zagrebačke županije“, broj 35/15.
	15.2.2018.	2013. – 2016.	Da	„Glasnik Zagrebačke županije“, broj 6/18.
Program zaštite i poboljšanja kakvoće zraka Zagrebačke županije	rujan 2007.	2007. – 2011.	Da	„Glasnik Zagrebačke županije“, broj 33/07.

Okolišni dokument	Datum usvajanja dokumenta	Razdoblje za koje je donosi	Dokument usvojen	Objavljen u službenom glasniku Zagrebačke županije
Program zaštite zraka, ozonskog sloja, ublažavanja klimatskih promjena i prilagodbe klimatskim promjenama za područje Zagrebačke županije	prosinac 2015.	2015. – 2018.	Da	„Glasnik Zagrebačke županije“, broj 35/15.
Izvešće o provedbi Programa zaštite i poboljšanja kakvoće zraka u Zagrebačkoj županiji	26.4.2011.	2009. – 2011.	Da	„Glasnik Zagrebačke županije“, broj 12/11.
Izvešće o zaštiti zraka za područje Zagrebačke županije	23.2.2017.	2012. – 2015.	Da	„Glasnik Zagrebačke županije“, broj 5/17.
Program mjerenja razine onečišćenosti u lokalnoj mreži za trajno praćenje kvalitete zraka za područje Zagrebačke županije	29.9.2017.	od 2017. -	Da	„Glasnik Zagrebačke županije“, broj 30/17.
Plan gospodarenja otpadom Zagrebačke županije	rujan 2011.	2011. – 2019.	da	„Glasnik Zagrebačke županije“, broj 28/11.
Izvešće o provedbi Plana gospodarenja otpadom Zagrebačke županije	29.09.2014.	2012. - 2013.	da	„Glasnik Zagrebačke županije“, broj 23/14
Izvešće o provedbi Plana gospodarenja otpadom Zagrebačke županije	03.12.2015.	za 2014.	da	„Glasnik Zagrebačke županije“, broj 35/15

Okolišni dokument	Datum usvajanja dokumenta	Razdoblje za koje je donosi	Dokument usvojen	Objavljen u službenom glasniku Zagrebačke županije
županije				
Izvešće o provedbi Plana gospodarenja otpadom Zagrebačke županije	25.05.2016.	za 2015.	da	„Glasnik Zagrebačke županije“, broj 14/16
Izvešće o provedbi Plana gospodarenja otpadom Zagrebačke županije	30.06.2017.	za 2016.	da	„Glasnik Zagrebačke županije“, broj 19/17

Izvor: Upravni odjel za prostorno uređenje, gradnju i zaštitu okoliša Zagrebačke županije

Najvažniji projekti i aktivnosti u području zaštite okoliša, u proteklom razdoblju u većini jedinica lokalne samouprave, bili su uvođenje sustava odvojenog sakupljanja otpada, izgradnja reciklažnih dvorišta i zelenih otoka te izgradnja kanalizacijske i vodovodne mreže, sanacija i čišćenje divljih odlagališta otpada, odvoz glomaznog otpada te plinifikacija naselja. Kao ključni problemi u zaštiti okoliša jedinica lokalne samouprave, navode se divlja odlagališta otpada, otpadne vode te sanacija postojećih odlagališta otpada. Ilegalna odlagališta otpada postoje u svim općinama i gradovima, čija se sanacija vrši uglavnom povremenim čišćenjem i odvoženjem na legalna odlagališta.

Stanje zaštite okoliša u jedinicama lokalne samouprave Zagrebačke županije, s obzirom na provedene projekte, uložena financijska sredstva, donesene dokumente (planovi gospodarenja otpadom), odluke i zaključke iz područja zaštite okoliša, je puno bolje te pokazuje znatan pomak u odnosu na stanje okoliša od prije deset godina. Posljedica navedenog je ulazak Hrvatske u Europsku uniju koja se obvezala implementirati i provoditi direktive u svezi gospodarenja otpadom te zaštite okoliša općenito. Radi poboljšanja stanja zaštite okoliša neophodno je da jedinice lokalne samouprave osiguraju više ljudskih resursa i financijskih sredstava za provođenje projekata, a posebno u području gospodarenja otpadom.

Gradovi i općine Zagrebačke županije koji su donijeli planove gospodarenja otpadom

JLS	PGO usvojen	Razdoblje za koje je donesen PGO	PGO objavljen u službenom glasniku	PGO JLS usklađen s PGO RH
Dugo Selo	Da	2017. – 2022.	„Službeni glasnik Grada Dugog Sela“, broj 02/18	Da
Ivanić-Grad	Da	2017. – 2022.	„ Službeni glasnik Grada Ivanić-Grada“, broj 03/18	Da
Jastrebarsko	Da	2017. – 2022.	„Službeni vjesnik Grada Jastrebarskog“, broj 1/18	Da
Samobor	Da	2018. – 2023.	„Službene vijesti Grada Samobora“, broj 2/18	Da
Sveta Nedelja	Da	2017. – 2022.	„Glasnik Grada Svete Nedelje“, broj 7/18	Da
Sv. Ivan Zelina	Da	2017. – 2022.	„Zelinske novine“, broj 10/18	Da
Velika Gorica	Da	2018. – 2023.	„Službeni glasnik Grada Velike Gorice“, broj 4/18	Da
Vrbovec	Da	2018. – 2023.	„Glasnik Grada Vrbovca“, broj 6/18	Da
Zaprešić	Da	2014. – 2020.	„Službene novine Grada Zaprešića“, broj 1/15	Ne
Bedenica	Da	2018. – 2023.	„Glasnik – službeno glasilo Općine Bedenica“, broj 1/19	Da
Bistra	Da	2017. – 2023.	„Službeni glasnik Općine Bistra“, broj 04/17	Ne
Brdovec	Da	2017. – 2022.	„ Glasnik Općine Brdovec“, broj 08/18	Da

JLS	PGO usvojen	Razdoblje za koje je donesen PGO	PGO objavljen u službenom glasniku	PGO JLS usklađen s PGO RH
Brckovljani	Da	2017. – 2022.	„Dugoselska kronika – Službeni Glasnik općine Brckovljani“, broj 9/18	Da
Dubrava	Da	2013. – 2017.	„Glasnik Zagrebačke županije“, broj 06/13	Ne
Dubravica	Da	2018. – 2023.	„Službeni glasnik općine Dubravica“, broj 4/18	Da
Farkaševac	Da	2017. – 2022.	„Glasnik Zagrebačke županije“, broj 9/16 i 3/18	Ne
Gradec	Da	2014. – 2020.	„Glasnik Zagrebačke županije“, broj 35/14	Ne
Jakovlje	Da	2017. – 2022.	„Službeni glasnik općine Jakovlje“, broj 02/18	Da
Klinča Sela	U postupku donošenja	2018. – 2023.	-	-
Kloštar Ivanić	Da	2018. – 2023.	„Glasnik Zagrebačke županije“, broj 36/18	Da
Krašić	Da	2018. – 2023.	„Glasnik Zagrebačke županije“, broj 16/19	Da
Krvarsko	Da	2017. – 2022.	„Glasnik Zagrebačke županije“, broj 12/18	Da
Križ	Da	2017. – 2022.	„Glasnik Zagrebačke županije“, broj 37/18	Da
Luka	Ne	-	Ne	Ne
Marija Gorica	Da	2017. – 2022.	„Službeni glasnik općine Marija Gorica“, broj 194/18	Da

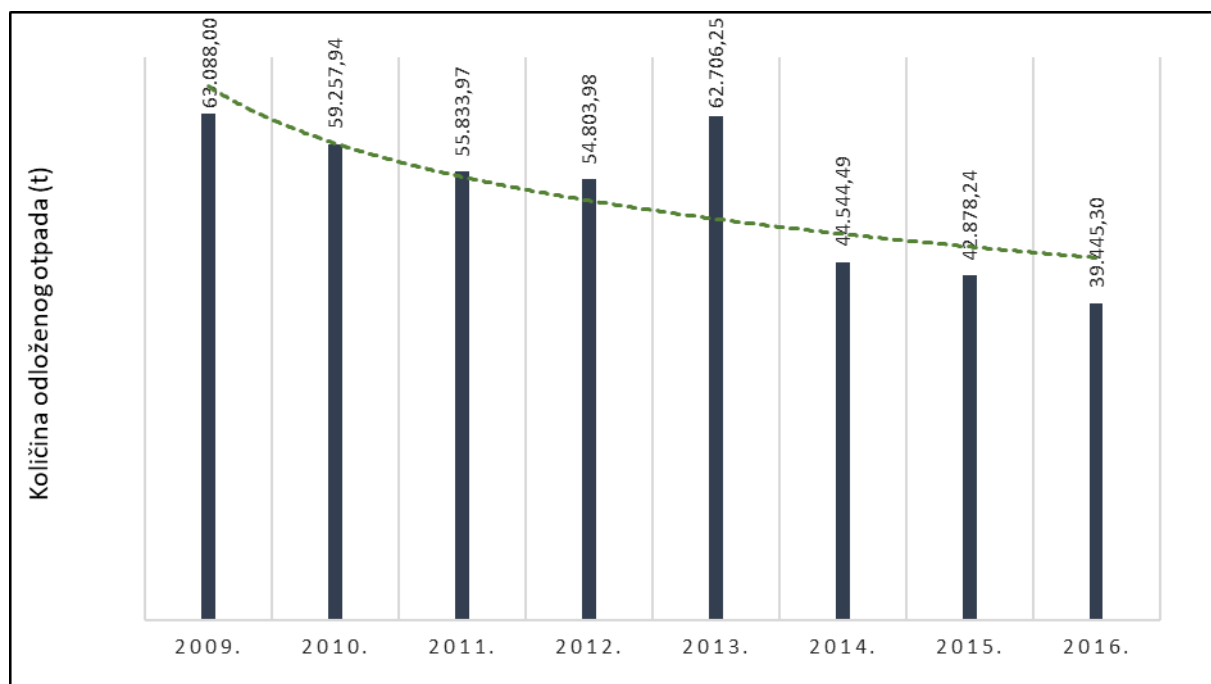
JLS	PGO usvojen	Razdoblje za koje je donesen PGO	PGO objavljen u službenom glasniku	PGO JLS usklađen s PGO RH
Orle	Da	2018. – 2023.	„Glasnik Zagrebačke županije“, broj 27/18	Da
Pisarovina	Da	2017. – 2022.	„Službene novine općine Pisarovina“, broj 8/17 II dio	Da
Pokupsko	U postupku donošenja	2017. – 2022.	Ne	Ne
Preseka	Da	2018. – 2023.	„Glasnik Zagrebačke županije“, broj 38/18	Da
Pušća	Da	2017. – 2022.	„Službeni glasnik općine Pušća“, broj 3/18	Da
Rakovec	Da	2017. – 2022.	„Glasnik Zagrebačke županije“, broj 12/18	Da
Rugvica	Da	2018. – 2023.	„Dugoselska kronika – Službeni Glasnik općine Rugvica“, broj 3/18	Da
Stupnik	Da	2017. – 2022.	„Glasnik Zagrebačke županije“, broj 17/18	Da
Žumberak	Da	2018. – 2023.	„Glasnik Zagrebačke županije“, broj 35/18	Da

Općina Farkaševac u cjelini predstavlja područje relativno dobro očuvanog okoliša.

5.1. Postupanje s otpadom i zbrinjavanje komunalnog otpada

U Zagrebačkoj županiji ne postoji jedinstveni sustav gospodarenja otpadom na razini županije, a postoje i značajne razlike u sustavu gospodarenja otpadom na razini gradova i općina. Zakonom o održivom gospodarenju otpadu („Narodne novine“, broj 94/13) utvrđeno je da su županije i Grad Zagreb odgovorni za gospodarenje svim vrstama otpada, osim opasnim, a gradovi i općine za gospodarenje komunalnim otpadom, iz čega proizlazi zajednička odgovornost i potreba za koordinacijom i suradnjom

Količine odloženog otpada na odlagalištima u Zagrebačkoj županiji od 2009. – 2016.



Izvor: Izvješće o stanju okoliša u Zagrebačkoj županiji 2013. – 2016.

U Zagrebačkoj županiji postoji devet odlagališta komunalnog otpada, a aktivnih je šest koje otpad odlažu na pripremljene radne plohe (kazete). Nakon popunjavanja, radne plohe se zatvaraju stavljanjem završnog sloja zemlje. Svaka radna ploha je uređena na način da iz nje izlaze plin i procjedna voda. Postojeća odlagališta otpada označena su i kao buduće lokacije pretovarnih stanica, kada se uspostavi centar za gospodarenje otpadom (CGO). Centar za gospodarenje otpadom je složena građevina čija je osnovna funkcija prihvata otpada iz sakupljačke mreže, te njegova obrada otpada.

Osnovni preduvjet organizacije sustava gospodarenja otpadom Zagrebačke županije je organiziranje prijevoza otpada od pretovarnih stanica do CGO-a. Pretovarna stanica je uređen i ograđen objekt namijenjen skladištenju, pripremi i pretovaru miješanog komunalnog otpada iz sakupljačkih mreža jedinica lokalne samouprave, u vozila većeg kapaciteta radi ekonomičnijeg prijevoza na daljnju obradu i/ili zbrinjavanje. Prema IV. Izmjenama i dopunama Prostornog plana Zagrebačke županije,

pretovarne stanice je moguće izgraditi na osam postojećih službenih odlagališta otpada: Andrilovec, Dugo Selo; Tarno, Ivanić-Grad; Božićka, Jastrebarsko; Cerovka, Sveti Ivan Zelina; Mraclinska Dubrava, Velika Gorica; Beljavine, Vrbovec; Novi Dvori, Zaprešić i Trebež, Samobor

Prikupljanje, odvoz i odlaganje komunalnog otpada s područja općine Farkaševac temeljem ugovora o koncesiji obavlja poduzeće Eko-flor Plus d.o.o. iz Oroslavlja. Odvoz otpada odvija se jednom tjedno specijalnim vozilom. Općina Farkaševac uspostavila je sustav zelenih otoka (kontejneri 1.100 litara za staklo i 240 litara za tekstil) u naseljima Farkaševac, Bolč i Brezine. Odvajanje korisnog otpada po kućanstvima vrši se putem kanti od 120 lit (plave – papir, žute – plastika), a odvoz takvog otpada je jednom mjesečno. Dva puta godišnje organizirano je sakupljanje glomaznog otpada na kućnoj adresi korisnika. Sakupljanje biorazgradivog otpada uključujući i otpad sa groblja također obavlja poduzeće „Eko-flor Plus“ d.o.o iz Oroslavlja.

Ukupan broj korisnika odvoza komunalnog otpada u 2020. godini bio je 461, a broj pravnih osoba je 17.

Prikupljeni komunalni otpad zbrinut je na sljedećim odlagalištima:

- C.I.O.S. MBO d.o.o., Varaždin
- DOROSLAV d.o.o., Donji Miholjac
- Odlagalište Johovača, Garešnica

Prikupljeni glomazni (krupni) otpad zbrinut je na sljedećim odlagalištima:

- Doroslov d.o.o., Donji Miholjac
- Mull-trans d.o.o., Oroslavje

Općina Farkaševac je 2020. godine izgradila reciklažno dvorište koje doprinosi povećanju stope odvojeno prikupljenog komunalnog otpada i smanjenju količine otpada koji se odlaže na odlagalište, prije svega opasnog otpada, otpadnog papira, metala, stakla, plastike, tekstila, te krupnog (glomaznog) komunalnog otpada, te posebnih kategorija otpada i time osigurava njegovu odgovarajuću uporabu ili zbrinjavanje.





5.2. Otpadne vode

Prema dostupnim podacima Hrvatskih voda, a prema Uredbi o standardu kakvoće voda, stanje podzemnih voda na području Zagrebačke županije je dobro, dok su pojedini dijelovi glavnih površinskih tokova (Sava, Kupa, Lonja, Odra, Krapina i Sutla) u relativno lošem, odnosno vrlo lošem ekološkom stanju

Voda kao prirodni resurs od izuzetne je važnosti za cijelo područje obuhvaćeno ovim Strateškim razvojnim programom Općine Farkaševac. Na ovom području nema zabilježenih većih zagađenja koje bi stvarale značajan ekološki problem, no sustav zaštite okoliša mora u budućnosti imati jednu od važnijih uloga u razvoju ovog područja.

Sustav odvodnja otpadnih voda u Općini Farkaševac ne postoji i nije izgrađen. Na području Općine Farkaševac zbrinjavanje otpadnih voda institucija i ustanova vrši se preko septičkih jama, te ispuštanjem voda u prirodne recipijente (vodotoke). Većina obiteljskih kućanstava ima također izgrađene vlastite septičke jame u kojima se skupljaju otpadne kućne vode. U suradnji s Hrvatskim vodama rješava se u kontinuitetu zbrinjavanje oborinskih voda i to izgradnjom novih kanala i redovitim održavanjem postojećih. To se posebno odnosi na područja koja su često plavljena za vrijeme obilnijih padalina. Općinsko vijeće usvojilo je Odluku o odvodnji koja je temelj za buduće aktivnosti na zbrinjavanju otpadnih voda na cjelokupnom području Općine Farkaševac.

5.3. Onečišćenje zraka

Kvaliteta zraka na području Općine Farkaševac nije ugrožena i na visokom je stupnju čistoće. Ovakvo stanje je potrebno zadržati i u daljnjem razvoju općine, pogotovo ako dolazi do izgradnje većih proizvodno-prerađivačkih objekata ili objekata koji bi svojom aktivnošću mogli ugroziti kvalitetu zraka.

Mjere sprječavanja nepovoljnih utjecaja na zrak provode se na sljedeći način:

- Primjenom tehničkih rješenja za smanjenje zagađenja zraka na postojećim i novim izvorima zagađenja kojim se zagađenja reduciraju ispod dopuštenih količina
- Primjenom ekološki povoljnijih tehnologija
- Osiguravanjem opskrbnih uvjeta za veći udio u primjeni plina kao ekološki prihvatljivijega energenta u ukupnoj potrošnji u odnosu na druge energente (naročito drvo i ugljen).

5.4. Onečišćenje tla te degradacija zemljišta i poljoprivrednog potencijala

Tlo se onečišćuje i degradira na više načina. Najteži oblik oštećenja tla je trajno oštećenje, u smislu promjene korištenja poljoprivrednog zemljišta za infrastrukturne namjene, izgradnju naselja, odlagališta otpada i slično. Onečišćuje se, zatim, upotrebom kemijskih sredstava u poljodjelstvu, odlaganjem otpada na legalna, ali ne sanitarna odlagališta ili divljim odlaganjem u šume, livade, nepročišćenim otpadnim vodama, erozivnim procesima bujičnih vodotokova i poplava, kao i intenzivnom sječom šuma ili obradom zemljišta na vrlo kosim terenima (vinogradi), zatim prometom na cestama koje nemaju riješenu odvodnju s pročišćavanjem površinskih voda koje se ispiru s kolnika, havarijama u eksploataciji i prijevozu nafte i derivata, te drugih kemijskih sredstava.

U svrhu zaštite tla potrebno je poduzeti sljedeće mjere:

- svesti upotrebu kemijskih sredstava na neophodni minimum
- stimulirati ekološku obradu zemlje
- podupirati organsko-biološku poljoprivredu
- graditi kanalizacijsku mrežu sa uređajima za pročišćavanje otpadnih voda

Na području Općine Farkaševac potencijal poljoprivrednog zemljišta nije ugrožen zbog činjenice da intenzivne poljoprivredne proizvodnje u navedenom području nema. Većina poljoprivrednika koji utječu na tlo i njegovu degradaciju poljoprivredom se bave kroz primarni sustav proizvodnje i svojom obradom na tradicionalan način ne ugrožavaju potencijal poljoprivrednog zemljišta.

5.5. SWOT analiza zaštite okoliša

SNAGE

- Očuvana priroda i okoliš
- Ekološki čisto prirodno okruženje
- Očuvana kvaliteta zraka

SLABOSTI

- Slaba kontrola prirodnih resursa
- Nepostojanje pročištača otpadnih voda
- Nepostojanje kanalizacijskog sustava
- Neizgrađena vodoopskrbna mreža

PRILIKE

- Mogućnosti razvoja turizma
- Mogućnosti iskorištenja prostora za sport na otvorenom
- Realizacija sustava odvodnje sa županijom i Hrvatskim vodama
- Unaprjeđenje sustava gospodarenja otpadom

PRIJETNJE

- Eventualni dolazak industrije i onečišćenje okoliša
- Ugroženost šuma
- Onečišćenje voda zbog nepostojanja sustava odvodnje i pročišćavanja
- Moguće onečišćenje poljoprivrednog zemljišta zbog razvoja industrije

6. INSTITUCIJE

Općina Farkaševac je prema ustavnom i zakonskom određenju jedinica lokalne samouprave - jedinica lokalne samouprave na području utvrđenom Zakonom o područjima županija, gradova i općina u Republici Hrvatskoj.

6.1. Struktura administracije Općine Farkaševac

Općina ima Općinsko vijeće s 9 vijećnika kojim predsjedava predsjednik Općinskog vijeća. Općinsko vijeće predstavničko je tijelo građana i tijelo lokalne samouprave koje donosi akte u okviru djelokruga općine te obavlja i druge poslove u skladu sa zakonom i Statutom. Općinsko vijeće osniva stalne ili povremene odbore i druga radna tijela u svrhu pripreme odluka iz svojega djelokruga. Izvršno je tijelo općine općinski načelnik koji obavlja izvršne poslove. Za obavljanje upravnih, stručnih i administrativno-tehničkih poslova neposredno vezanih za rad i funkcioniranje Općinskog vijeća i drugih tijela općine zadužen je Jedinostveni upravni odjel. To su razni poslovi iz samoupravnog djelokruga jedinica lokalne samouprave, tj. poslovi lokalnog značaja kojima se neposredno ostvaruju potrebe građana, a koji nisu Ustavom ili zakonom dodijeljeni državnim tijelima: uređenje naselja i stanovanje, prostorno i urbanističko planiranje, komunalno gospodarstvo, briga o djeci, socijalna skrb, primarna zdravstvena zaštita, odgoj i osnovno obrazovanje, kultura, tjelesna kultura i sport, zaštita potrošača, zaštita i unapređenje prirodnog okoliša, protupožarna i civilna zaštita, promet na općinskom području, ostali poslovi sukladno posebnim zakonima.

6.2. Aktivno vođenje proračuna Općine Farkaševac

Proračun je jedan od najvažnijih dokumenata koji se donosi na razini jedinica lokalne samouprave. Proračun je akt kojim se planiraju prihodi i primici te utvrđuju rashodi i izdaci jedinice lokalne samouprave za proračunsku godinu, a sadrži i projekcije prihoda i primitaka te rashoda i izdataka za dvije godine unaprijed. Sukladno članku 39. Zakona o proračunu (Narodne novine, br. 87/08, 136/12, 15/15), predstavničko tijelo jedinice lokalne i područne (regionalne) samouprave “donosi proračun na razini podskupine ekonomske klasifikacije za iduću proračunsku godinu i projekciju na razini skupine ekonomske klasifikacije za sljedeće dvije proračunske godine do konca tekuće godine i to u roku koji omogućuje primjenu proračuna s 1. siječnja godine za koju se donosi proračun”

Proračun je višestruko značajan jer predstavlja:

- financijski plan
- strateški dokument
- pravni akt
- vodič za postupke upravljanja općinom
- sredstvo komunikacije s ukupnom javnošću koja sudjeluje u prihodovnoj ili u rashodovnoj strani

proračuna te ostalim interesnim skupinama.

Proračun Općine Farkaševac predlaže načelnik Općine Farkaševac, a donosi ga Općinsko vijeće Općine Farkaševac. Proračun se objavljuje u službenom Glasniku Zagrebačke županije i na službenoj web stranici Općine Farkaševac: www.opcina-farkasevac.hr. Prihode i rashode Općine Farkaševac planira i donosi Općinsko vijeće godišnjim proračunom. Proračun je akt općine kojim se procjenjuju njegovi prihodi i primici te utvrđuju njegovi rashodi i izdaci za jednu godinu. Svrha proračuna je da odredi jasan, logičan plan za alokaciju resursa općine programima pružanja osnovnih javnih usluga, kao što su parkovi i rekreacija, javna sigurnost, održavanje i izgradnja ulica i mostova, te druge funkcije koje pružaju potporu sigurnom, zdravom i ugodnom okruženju zajednice.

Na temelju Zakona o proračunu (NN 87/08, 136/12) ministar financija je donio Pravilnik o postupku zaduživanja jedinica lokalne i područne (regionalne) samouprave:

- Jedinica lokalne samouprave se može zadužiti ako ispunjava uvjete iz odredbi Zakona o proračunu i Zakona o izvršavanju Državnog proračuna RH koje se odnose na zaduživanje i davanje jamstava u godini u kojoj se traži suglasnost za zaduživanje
- Jedinica lokalne samouprave ne može se zadužiti za izvanproračunske korisnike i/ili trgovačka društva osnovana u skladu sa Zakonom o komunalnom gospodarstvu
- Jedinica lokalne samouprave može dati jamstvo za investiciju koja se financira i ona mora biti planirana u proračunu za proračunsku godinu za koju se traži suglasnost za zaduživanje, te utvrđena u odluci o izvršavanju proračuna
- Prije podnošenja zahtjeva za izdavanje suglasnosti za zaduživanje jedinica lokalne samouprave za nabavu financijskog kredita provodi postupak javne nabave u skladu sa Zakonom o javnoj nabavi

6.3. Kreiranje interesnih partnerstava

6.3.1. Sudjelovanje stanovništva

Neposredno sudjelovanje građana u odlučivanju je propisano Statutom. Građani mogu neposredno sudjelovati u odlučivanju o lokalnim poslovima putem lokalnog referenduma, mjesnog odbora građana i davanjem prijedloga u skladu sa zakonom i Statutom. Referendum se može raspisati radi odlučivanja o prijedlogu o promjeni Statuta Općine, o prijedlogu općeg akta ili drugog pitanja lokalnog značenja iz lokalnog djelokruga Općinskog vijeća, kao i drugim pitanjima određenim zakonom. Lokalni referendum na temelju odredaba zakona i statuta raspisuje Općinsko vijeće. Sve odluke Općine Farkaševac objavljuju se putem službenog glasnika Zagrebačke županije i putem službene web stranice Općine Farkaševac www.opcina-farkasevac.hr. Razina informiranja stanovništva Općine Farkaševac povećana je putem osobnih kontakata, oglasnih ploča, službene web stranice Općine Farkaševac www.opcina-farkasevac.hr i službenog Glasnika Zagrebačke županije.

6.3.2. Javno privatno partnerstvo

Javno privatno partnerstvo podrazumijeva suradnju jedinice lokalne samouprave sa partnerom iz privatnog sektora u realizaciji projekta. Javno – privatna partnerstva mogu imati oblik ugovora o upravljanju, zakupu, koncesiji, konceptu „izgradnja-vođenje-prijenos“, izravnoj privatizaciji ili složenijim poslovima (onima koji uključuju prodaju i nakon toga ponovno davanje u zakup istih prostora).

6.4. SWOT analiza institucija

SNAGE

- Zadovoljavajuća komunikacija JLS-a sa stanovnicima (putem osobnih kontakata, oglasnih ploča, službene web stranice i službenog Glasnika Zagrebačke županije)
- Zadovoljavajuća komunikacija i suradnja s drugim razinama uprave (županijom)

SLABOSTI

- Nedostatak stručnog kadra za provedbu projekata

PRILIKE

- Povećanje prihoda povećanjem gospodarskih aktivnosti (gospodarska zona)
- Aktivacija gospodarske zone Farkaševac
- Mogućnosti povlačenja sredstava iz fondova Europske unije
- Planirana realizacija projekata kroz alternativne modele financiranja (npr. javno-privatno partnerstvo)

PRIJETNJE

- Prevelika centralizacija državne uprave ograničava rad
- Nedovoljno poznavanje mogućnosti financiranja projekata
- Neorganiziranost Države u transferu znanja po pitanju mogućnosti iskorištenja EU sredstava

7. PROSTORNO UREĐENJE I INFRASTRUKTURA

Prostorni plan jedan je od osnova kvalitetnog i planiranog razvoja, a i obvezni dokument za prostorno uređenje. Općina Farkaševac donijela je i usvojila prostorni plan 2004. godine sukladno važećem zakonu, a prostorni plan je objavljen u Glasniku Zagrebačke županije 20/04. Prve izmjene i dopune Prostornog plana usvojene su 2007. godine i objavljene su u Glasniku Zagrebačke županije 23/07, druge izmjene i dopune Prostornog plana usvojene su 2011. godine i objavljene su u Glasniku Zagrebačke županije 4/11, a treće izmjene i dopune Prostornog plana usvojene su 2016. godine i objavljene su u Glasniku Zagrebačke županije 9/16 Osnovni ciljevi prostornog uređenja na području Općine Farkaševac su unapređenje načina korištenja postojećih građevinskih područja naselja, osiguravanje područja i površina za izgradnju objekata poduzetničke, obrtničke i poljoprivredne namjene, zaštita i unapređenje ukupnog stanja okoliša (vode, šume, poljoprivredno zemljište), prilagodba novih zahvata u prostoru karakteristikama postojećih naselja, očuvanje i unapređenje načina korištenja postojećih prirodnih i krajobraznih vrijednosti, te očuvanje, obnova i svrhovito korištenje spomenika kulture i graditeljske baštine kao najvrednijih elemenata identiteta prostora.

7.1. Postupak prostornog uređenja

Postupak prostornog uređenja i planiranja utvrđen je Zakonom o prostornom uređenju (Narodne novine, br. 153/13) po kojem je najvažnija odrednica zakona da se dokument prostornog uređenja užeg područja mora uskladiti sa dokumentom šireg područja.

7.2. Prilagodbe i unapređenja infrastrukture

Vodno - gospodarski sustav Općina Farkaševac nema postojeći vodoopskrbni sustav. Regionalnim vodoopskrbnim sustavom Zagrebačke županije - Zagreb istok predviđena je izgradnja vodovodne mreže na području svih 11 naselja Općine Farkaševac

Regionalni vodoopskrbni sustav obuhvaća izgradnju vodocrpilišta Kosnica te izgradnju magistralnih cjevovoda Sesevski Kraljevec – Ivanić Grad, Sesevski Kraljevec – Božjakovina, Cerje – Vukovje – Sveta Helena, Kosnica – Cerje te Dubrava – Kabal.

7.3. Energetski sustav

Osnovna je zadaća elektrodistribucijske mreže dovođenje električne energije do potrošača, a isporuka te energije mora biti kvalitetna i uz maksimalni stupanj sigurnosti. Na području Zagrebačke županije opskrbu električnom energijom obavljaju DP "Elektra - Zagreb", DP "Elektra - Karlovac", DP "Elektra - Križ", DP "Elektra - Križevci", DP "Elektra - Bjelovar" i DP "Elektra - Zelina". Nedostatna ulaganja u razvoj mreže, pa i u najnužnije održavanje postojećih postrojenja u proteklim godinama,

dovelo je do vrlo lošeg stanja dijela elektrodistribucijske mreže na području naše županije. Zbog toga neki potrošači električne energije imaju nedopustivo loše naponske uvjete, ili su pak njihovi niskonaponski strujni krugovi preopterećeni, te imamo područja koja nazivamo "sivim zonama". Posljedica toga su učestali prekidi u isporuci električne energije. Državno poduzeće Hrvatska elektroprivreda objedinjuje na području čitave Republike Hrvatske osnovne djelatnosti na području elektroenergetike: proizvodnju, prijenos i distribuciju električne energije. Temeljni cilj djelovanja Hrvatske elektroprivrede je dugoročno osiguranje pouzdane opskrbe električnom energijom što je jedan od preduvjeta za planirani gospodarski i društveni razvitak kako Republike Hrvatske u cjelini, tako i Zagrebačke županije i Općine Farkaševac. Područje Općine Farkaševac električnom energijom snabdijeva DP Elektra Bjelovar Pogon Križevci. Situacija u pogledu opskrbe i kvalitete struje na području općine je zadovoljavajuća. Stoga je potrebna samo modernizacija postojeće elektroopskrbne mreže u svim naseljima. Sva naselja na području općine imaju javnu rasvjetu.

7.4. Plino-opskrba

U Općini Farkaševac koncesija za distribuciju plina na području općine pripada poduzeću "Plin Vrbovec" d.o.o. iz Vrbovca. Plinska mreža na području općine je djelomično izgrađena te je za sada provedena u naseljima Prašćevac, Žabnica, Zvonik, Kabal, Farkaševac, Brezine, Bolč, Majur.

7.5. Pošta i telekomunikacije

Telekomunikacijski promet je svojim brzim tehnološkim razvojem i značajnim pojeftinjenjem (odnosno širom dostupnošću) otvorio mnoge nove mogućnosti lakšeg protoka informacija od važnosti za svakidašnji život, kulturu i gospodarstvo, te uključivanje u europske i svjetske tokove. Pošta i telekomunikacijske veze imaju važnu ulogu u procesu opće globalizacije društva. U sustavu veza postignut je stupanj razvoja kao srednje razvijene zapadnoeuropske zemlje, te treba težiti održanju i eventualno poboljšanju tog stupnja. Na području Općine Farkaševac 544 kućanstava posjeduje pristup širokopojasnom pristupu internetu. Hrvatska pošta za područje Općine Farkaševac ima poštanski ured u Farkaševcu, koji uz poštanske usluge obavlja financijske i druge usluge.

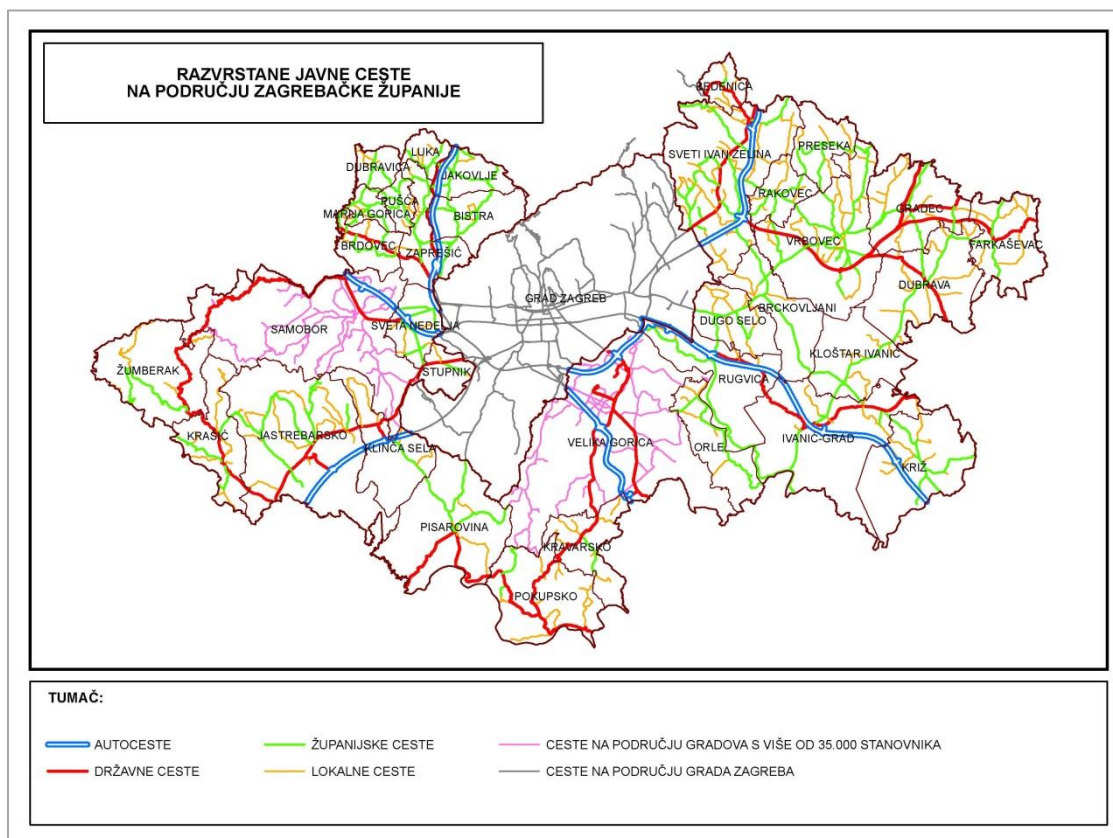
7.6. Promet

Općina Farkaševac je sa gradovima Vrbovcem, Bjelovarom, Križevcima i Čazmom povezana cestovnim prometom. Smještena je na transverzali Prigorje – Moslavina - Bilogora, tj. preko teritorija općine Farkaševac prolazi županijska prometnica Sv. I. Zelina – Vrbovec – Dubrava – Nova Kapela – Farkaševac - Gudovac. Najveća prometna povezanost prostora općine Farkaševac sa Zagrebom, Vrbovcem i Križevcima ostvarena je brzom cestom D12. Također postoji povezanost prometnicom Vrbovec – Haganj – Nova Kapela – Farkaševac. Općina Farkaševac dobro je povezana s Bjelovarsko-bilogorskom županijom, odnosno sa bilogorskom mikroregijom s kojom su je u povijesti povezivala mnoga značajna zbivanja. Područjem Općine Farkaševac prolaze županijske ceste ŽC 2231 i ŽC 3042, lokalne i ostale nerazvrstane ceste. Naselja koja ne leže uz spomenute županijske ceste na njih su

vezana lokalnim cestama. Kroz Općinu Farkaševac prolazi 18,80 km županijskih cesta te 22,52 km lokalnih cesta.

Područjem Općine Farkaševac prolazi DC544 u dužini 6,81 km, 11,90 km županijskih cesta te 22,51 km lokalnih cesta.

Postojeće stanje autocesta, državnih cesta i županijskih cesta na području Županije



Županijske ceste:

ŽC 2231 (Kendelovec (D28) - Cirkvena - Farkaševac - Siščani - D43) – 9,94 km

ŽC 3042 (Nova Kapela - Farkaševac - A.G. Grada Bjelovara) – 8,85 km STRATEŠKI RAZVOJNI PROGRAM OPĆINE FARKAŠEVAC 58 Lokalne ceste:

LC 31078 (Boič (Ž3042)-D. Markovac-Kabal (Ž2231)) – 6,46 km

LC 26123 (D28 - Hrsovo - Majur - L26124) – 2,11 km

LC 31075 (Haganj (D28)-Zabnica-Zvonik (Ž2231)) – 3,05 km

LC 31077 (Ž3042-Ivančani-Kunđevac-Dubrava (D26)) – 3,20 km

LC 31076 (Ž2231-Brezine (L26124)) – 3,06 km
LC 26124 (Cirkvena (Ž2231) - Brezine - Bolč (Ž3042)) – 3,48 km
LC 31074 (Žabnica(L31075)-St. Kapela-Ž3042) – 1,17 km

Također treba napomenuti da područje Općine Farkaševac presijeca buduća brza cesta Sveta Helena – Vrbovec – Bjelovar – Virovitica i to u smjeru zapad – istok, a 2019. godine otvorena je dionica brze ceste D12 – Vrbovec-čvorište 2 – Farkaševac u dužini od 10,6 km, dok je nastavak prema Bjelovaru u izgradnji. Ova će prometnica odigrati važnu ulogu za daljnji razvoj Općine Farkaševac i omogućiti bržu cirkulaciju roba, kapitala i radne snage, te pozitivno djelovati i na socijalno-demografske procese na prostoru općine.

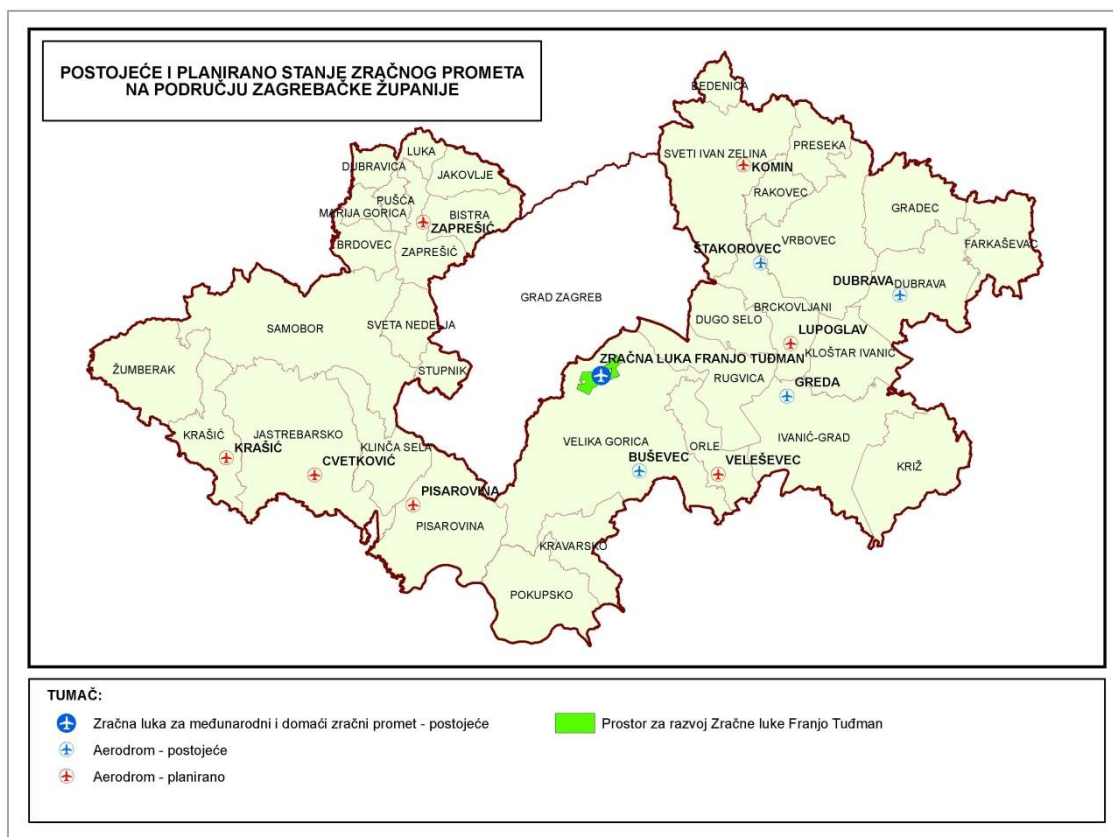
7.7. Željeznički promet

Općina Farkaševac nema vlastitu željezničku stanicu tako da željezničku povezanost ima preko naselja Cirkvena i Gradec te grada Vrbovca. Željeznička stanica Cirkvena je najbliža stanica i nalazi se u Koprivničko-križevačkoj županiji, a udaljena je 6,8 km od Farkaševca. Stanica Gradec udaljena je 16,3 km, a željeznički kolodvor Grada Vrbovca 24 km od Farkaševca. Područjem grada Vrbovca u smjeru sjever-jug prolazi jednokolosiječna željeznička pruga međudržavnog značaja koja spada u V. paneuropski koridor MG1 Botovo – Dugo Selo – Zagreb – Karlovac – Rijeka. Danas ova pruga ima status magistralne pruge s najvećom brzinom od 135 km/h.

7.8. Zračni promet

Područje Općine Farkaševac je autocestom Zagreb – Goričan i brzom cestom Vrbovec – Bjelovar – Virovitica povezano sa Zračnom lukom Zagreb koja je od Farkaševca udaljena 70,2 km.

Postojeće i planirano stanje zračnog prometa na području Zagrebačke županije



7.9. SWOT analiza prostornog uređenja i infrastrukture

SNAGE

- Donesen prostorni plan uređenja Općine
- Prostornim planom su predviđene lokacije za odvijanje poduzetničkih i gospodarskih aktivnosti
- Postoji cjelovita elektroenergetska i telekomunikacijska mreža

SLABOSTI

- Nije provedena potpuna plinovodna mreža na svim područjima Općine
- Nije provedena vodovodna mreža
- Ne postoji kanalizacijska mreža otpadnih i oborinskih voda
- Dotrajalost županijskih, lokalnih i nesvrstanih cesta

PRILIKE

- Realizacija vodoopskrbnog sustava sa županijom i Hrvatskim vodama
- Saniranje županijskih, lokalnih i nesvrstanih cesta u suradnji sa županijom
- Mogućnost financiranja predviđenih projekata iz fondova EU i sufinanciranja na državnoj i županijskoj razini
- Međuopćinska suradnja
- Suradnja sa susjednim mjestima po pitanju realizacije većih projekata

PRIJETNJE

- Neriješeni imovinsko pravni odnosi kao preduvjet za razvoj komunalne infrastrukture
- Neadekvatna koordinacija državnih, županijskih i općinskih institucija prostornog planiranja
- Zastarjeli infrastrukturni planovi na Županijskoj razini nisu usklađeni sa lokalnim razvojem

8. VIZIJA RAZVOJA OPĆINE FARKAŠEVAC

Zeleni istok Zagrebačke županije, mjesto predivne prirode, šumskog bogatstva, zelenila, ugodnog življenja, zdravog života, sigurnog i sretnog djetinjstva. Općina očuvanih i njegovanih kulturnih i tradicijskih običaja kraja. Vizija Općine Farkaševac je biti ugodna i privlačna za življenje, rad, boravak i posjetu. Općina Farkaševac usmjeriti će sve svoje resurse i znanja u cilju razvoja komunalne i društvene infrastrukture, turizma, poduzetničke aktivnosti te rasti i razvoju poljoprivrede.



9. POVEZNICE SA ŽUPANIJSKOM RAZVOJNOM STRATEGIJOM

S obzirom da je Županijska razvojna strategija u izradi, važno je naglasiti da će se prilikom prve revizije Strateškog razvojnog programa Općine Farkaševac posebna pozornost posvetiti usklađenju općinskog Strateškog razvojnog programa sa Županijskom razvojnom strategijom. S obzirom da je izrađivač Županijske razvojne strategije isti kao i izrađivač Strateškog razvojnog programa Općine Farkaševac, pretpostavke koje su korištene za izradu su provjerene i mogu se koristiti za pripremu dokumenta. Polazeći od rezultata SWOT analize koja utvrđuje što su to snage, slabosti te mogućnosti i prijetnje u razvoju i to s obzirom na osnovne strateške smjernice RH i razvojne pravce EU, članovi radne skupine Općine Farkaševac, utvrdili su viziju, strateške ciljeve, prioritete, mjere, te analizirali pojedinačne razvojne projekte. Također, da bi se omogućio razvoj koji je prilagođen specifičnostima Općine Farkaševac, usredotočili su se na razvoj zajedničkog duha i poticanje međusektorske suradnje, odnosno na proces prepoznavanja ključnih pitanja regionalnog razvoja od samih članova zajednice. Takav vid direktnog sudjelovanja zajednice osigurati će unapređenje socijalnih i društvenih uvjeta, što bi Općinu Farkaševac trebalo učiniti općinom privlačnom i ugodnom za rad, boravak i življenje. Ciljevi koji se žele u narednom razdoblju ostvariti imaju jednaku važnost i definirani su na način da se uspostavi ravnoteža između svih sektora. Kroz definirane ciljeve nastoje se slabosti preslikati u jakosti i potencijale.

10. PLAN RAZVOJA OPĆINE FARKAŠEVAC / CILJEVI I MJERE

STRATEŠKI CILJ 1 Ekološka i energetska tranzicija za klimatsku neutralnost

Mjera 1.1. Uređenje naselja i stanovanje

Mjera 1.2. Komunalno gospodarstvo

STRATEŠKI CILJ 2 Obrazovani i zaposleni ljudi

Mjera 2.1. Odgoj i obrazovanje

Mjera 2.2. Briga o djeci

STRATEŠKI CILJ 3 Zdrav, aktivan i kvalitetan život

Mjera 3.1. Kultura, tjelesna kultura i sport

Mjera 3.2. Socijalna skrb

STRATEŠKI CILJ 4 Sigurnost za stabilan razvoj

Mjera 4.1. Protupožarna i civilna zaštita

STRATEŠKI CILJ 5 Konkurentno i inovativno gospodarstvo

Mjera 5.1. Gospodarski razvoj

STRATEŠKI CILJ 6 Učinkovito i djelotvorno pravosuđe, javna uprava i upravljanje državnom imovinom

Mjera 6.1. Lokalna uprava i administracija

10.1. Razvojne smjernice i provedba mjera

Kroz radionice i komunikaciju sa izrađivačem strategije prikupljene su željene mjere razvoja Općine Farkaševac. U proces donošenja mjera bili su uključeni predstavnici lokalne vlasti, predstavnici udruga, civilnog društva i poduzetnika, sa ciljem obuhvaćanja kompletnog spektra potrebnog razvoja. Kako bi strateški razvojni program Općine Farkaševac uistinu zaživio i ostvario sve svoje zadane ciljeve, neophodno je odrediti konkretno razrađene mjere provedbe razvojnih planova u djelo. Upravo su mjere razvoja ključni sastavni dio strateškog razvojnog programa jedinice lokalne samouprave. One predstavljaju provođenje strategije, tj. ciljeva i prioriteta u pojedinoj jedinici lokalne samouprave. Bez njih planirani razvoj ne bi imao konkretno uporište te se u konačnici ne bi niti ostvario. Mjera razvoja u praktičnom smislu predstavlja projekt ili skupinu projekata koje je potrebno provesti kako bi se određeni cilj ostvario. U piramidalnoj strukturi razvoja, mjere su uz popis pojedinačnih projekata, jedini opipljivi i u konačnici vidljivi dio strategije razvoja pojedine JLS. Mjere razvoja sadržane su u pojedinim ciljevima razvoja općine.

Da bi se ostvario gospodarski napredak potrebno je uskladiti nekoliko bitnih elemenata. Od tih elemenata najvažniji su financijski, ljudski, prostorni resursi i resurs vremena.

Za gospodarski napredak potrebno je uskladiti slijedeće čimbenike:

- sva dostupna financijska sredstva iz raspoloživih izvora
- postojeću strukturu ljudskih potencijala s naglaskom na privlačenje i povratak obrazovanog kadra
- očuvani prostor u svrhu ostvarenja zacrtanih ciljeva razvoja
- ograničeni resurs vremena odnosno njegova iskorištenja.

U svrhu ostvarenja vizije i zadanih ciljeva Općina Farkaševac slijediti će ove smjernice:

- Infrastruktura će se izgraditi u suradnji s ostalim institucijama kao što su Hrvatske vode, Županijske ceste, Zagrebačka županija i ostali.
- Sredstva koja će nedostajati za dovršetak infrastrukture očekuje se ishoditi kroz EU fondove. U tom cilju nastavit će se pravovremeno pripremati projekte i projektnu dokumentaciju te rješavati imovinsko pravne odnose kako bi bili spremni za aplikaciju sredstava.

U svrhu ostvarenja vizije i zadanih ciljeva Općina Farkaševac nastojati će maksimalno:

- iskoristiti sredstva iz fondova EU u svrhu željenog razvitka malog i srednjeg poduzetništva, poljoprivrede i turizma te podizanja životnog standarda njegovih stanovnika.
- poboljšati uvjete školovanja djece
- usmjerit će velike napore u zaštitu i očuvanje okoliša

Općina Farkaševac treba ulagače koji će se usmjeriti na:

- Projekte u Gospodarskoj zoni
- Čuvanje i unaprjeđenje okoliša
- Razvijanje tradicionalnih, seoskih i eko oblika turizma
- Zapošljavanje domaćeg kadra
- Doprinos društvenom razvitku JLS

Općina Farkaševac će uložiti značajne napore na kreiranje načina komunikacije sa svojim građanima i poduzetnicima. Ovako određena razvojna politika konkretizirat će se mjerama koje treba poduzeti do 2027. godine.

10.2. Prijedlog projekata za plan razvoja Općine Farkaševac za razdoblje 2021. – 2027.

Prijedlog projekata za Plan razvoja Općine Farkaševac za razdoblje 2021. – 2027.	
1.	Izgradnja nogostupa u naselju Farkaševac
2.	Izgradnja nogostupa u naselju Bolč uz DC 544
3.	Rekonstrukcija i proširenje zgrade područne škole Farkaševac
4.	Energetska obnova „učiteljske“ zgrade
5.	Rekonstrukcija općinske zgrade
6.	Izgradnja Kulturnog centra u Farkaševcu
7.	Izgradnja i uređenje Tematsko poučne staze Brod
8.	Izgradnja i uređenje šetnice na nasipu kanala Dunjara
9.	Rekonstrukcija ograde i parkirališta groblja Ivančani
10.	Rekonstrukcija ograde i parkirališta kod groblja u Kablu
11.	Rekonstrukcija parkirališta kod groblja u Majuru
12.	Sanacija kapelice na mjesnom groblju u Bolču
13.	Rekonstrukcija ograde Kapelice dobroga pastira u Žabnici
14.	Proširenje javne rasvjete
15.	Rekonstrukcija i modernizacija nerazvrstanih cesta na području općine Farkaševac
16.	Rekonstrukcija mostova na području općine Farkaševac
17.	Modernizacija sportskog terena Farkaševac
18.	Modernizacija sportskog terena Brezine
19.	Modernizacija sportskog terena Žabnica

20.	Rekonstrukcija i uređenje društvenih domova
21.	Rekonstrukcija vatrogasnog doma Farkaševac
22.	Izgradnja spomenika u Farkaševcu
23.	Izgradnja kanalizacije
24.	Izgradnja dječjih igrališta na području Općine Farkaševac
25.	Izgradnja sjenica na području Općine Farkaševac
26.	Rekonstrukcija autobusnih stanica na području Općine Farkaševac
27.	Izgradnja centra za mlade na akumulacijskom jezeru Farkaševac
28.	Izgradnja solarne autobusne stanice
29.	Rekonstrukcija trga u Farkaševcu
30.	Izgradnja i opremanje otvorene tržnice u Farkaševcu
31.	Uređenje malonogometnog igrališta Prašćevac
32.	Izgradnja vatrogasnog doma Srednji Bolč
33.	Sanacija i uređenje kapelice Rastanka sv.apostola
34.	Izgradnja rekreacijskog jezera Ivančani
35.	Izgradnja infrastrukture u gospodarskoj zoni
36.	Izgradnja novog deponija stočne vage u Bolču
37.	Rekonstrukcija nerazvrstane ceste Sjeverin
38.	Izgradnja i opremanje školskog dječjeg igrališta
39.	Opremanje kuhinje i sale u vatrogasnom domu Farkaševac
40.	Izgradnja općinskog skladišta
41.	Uređenje parkirališta ispred društvenih domova
42.	Uređenje parkirališta ispred mjesnih groblja
43.	Street workout Farkaševac
44.	Uređenje stočne vage Farkaševac
45.	Uređenje školskog malonogometnog igrališta
46.	Rekonstrukcija vježbaonice PŠ Farkaševac
47.	Rekonstrukcija akumulacijskog jezera u Farkaševcu
48.	Izgradnja parkirališta u Farkaševcu

49.	Izgradnja parkirališta na mjesnom groblju Farkaševac
50.	Rekonstrukcija nerazvrstane ceste Žabnica – Sveti Ivan Žabno
51.	Rekonstrukcija nerazvrstane ceste Ivančani – Nova Kapela
52.	Green Hub Farkaševac

10.3. Popis projekata razvoja Općine Farkaševac

1.	Naziv projekta	Izgradnja nogostupa u naselju Farkaševac			
2.	Nositelj	Općina Farkaševac			
3.	Opis projekta	Izgradnja nogostupa kroz 3 dionice u naselju Farkaševac uz postavljanje oborinske kanalizacije.			
	Lokacija	Farkaševac			
	Kategorija stanovništva	Svi			
4.	Odgovorne institucije	Općina Farkaševac			
5.	Odgovorna osoba JLS	Načelnik			
6.	Rokovi	Početak:	2021	Završetak:	2026
7.	Ukupan proračun projekta	1.500.000,00 €			
8.	Izvori financiranja	Općina Farkaševac			
		Zagrebačka županija			
		Ministarstvo regionalnoga razvoja i fondova Europske unije			

1.	Naziv projekta	Izgradnja nogostupa u naselju Bolč uz DC 544			
2.	Nositelj	Općina Farkaševac			
3.	Opis projekta	Izgradnja nogostupa u naselju Bolč uz državnu cestu.			
	Lokacija	Bolč			
	Kategorija stanovništva	Svi			
4.	Odgovorne institucije	Općina Farkaševac			
5.	Odgovorna osoba JLS	Načelnik			
6.	Rokovi	Početak:	2022	Završetak:	2026
7.	Ukupan proračun projekta	1.500.000,00 €			
8.	Izvori financiranja	Općina Farkaševac			
		Zagrebačka županija			
		Ministarstvo regionalnoga razvoja i fondova Europske unije			
		Ministarstvo prostornog uređenja, graditeljstva i državne imovine			

1.	Naziv projekta	Rekonstrukcija i proširenje zgrade područne škole Farkaševac			
2.	Nositelj	Zagrebačka županija			
3.	Opis projekta	Rokonstrukcija i proširenje zgrade područne škole uz opremanje unutarnjih prostora.			
	Lokacija	Farkaševac			
	Kategorija stanovništva	Učenici			
4.	Odgovorne institucije	Zagrebačka županija			
5.	Odgovorna osoba JLS	-			
6.	Rokovi	Početak:	2022	Završetak:	2023

7.	Ukupan proračun projekta	3.000.000,00 €
8.	Izvori financiranja	Općina Farkaševac
		Zagrebačka županija
		Ministarstvo znanosti i obrazovanja

1.	Naziv projekta	Energetska obnova „učiteljske“ zgrade			
2.	Nositelj	Općina Farkaševac			
3.	Opis projekta	Obnova „učiteljske“ zgrade postavljanjem energetske ovojnice te uređenje prostora oko zgrade.			
	Lokacija	Farkaševac			
	Kategorija stanovništva	Svi			
4.	Odgovorne institucije	Općina Farkaševac			
5.	Odgovorna osoba JLS	Načelnik			
6.	Rokovi	Početak:	2022	Završetak:	2025
7.	Ukupan proračun projekta	100.000,00 €			
8.	Izvori financiranja	Općina Farkaševac			
		Zagrebačka županija			
		Ministarstvo prostornoga uređenja, graditeljstva i državne imovine			

1.	Naziv projekta	Rekonstrukcija općinske zgrade			
2.	Nositelj	Općina Farkaševac			
3.	Opis projekta	Obnova javne zgrade općine postavljanjem energetske ovojnice i uređenjem tavanskih prostorija.			
	Lokacija	Farkaševac			
	Kategorija stanovništva	Svi			
4.	Odgovorne institucije	Općina Farkaševac			
5.	Odgovorna osoba JLS	Načelnik			
6.	Rokovi	Početak:	2024	Završetak:	2025
7.	Ukupan proračun projekta	150.000,00 €			

8.	Izvori financiranja	Općina Farkaševac
		Zagrebačka županija
		Ministarstvo prostornoga uređenja, graditeljstva i državne imovine
		Ministarstvo regionalnoga razvoja i fondova Europske unije

1.	Naziv projekta	Izgradnja Kulturnog centra u Farkaševcu
2.	Nositelj	Općina Farkaševac
3.	Opis projekta	Rokonstrukcija postojećeg objekta u kulturni centar.
	Lokacija	Farkaševac
	Kategorija stanovništva	Svi
4.	Odgovorne institucije	Općina Farkaševac
5.	Odgovorna osoba JLS	Načelnik
6.	Rokovi	Početak: 2024 Završetak: 2025
7.	Ukupan proračun projekta	1.300.000,00 €
8.	Izvori financiranja	Općina Farkaševac
		Ministarstvo regionalnoga razvoja i fondova Europske unije

1.	Naziv projekta	Izgradnja i uređenje Tematsko poučne staze Brod
2.	Nositelj	Općina Farkaševac
3.	Opis projekta	Izgradnja i uređenje tematsko poučne staze u naselju Kabal uz stari tok rijeke Česme koja se nalazi u Natura 2000 području
	Lokacija	Kabal
	Kategorija stanovništva	Svi
4.	Odgovorne institucije	Općina Farkaševac
5.	Odgovorna osoba JLS	Načelnik
6.	Rokovi	Početak: 2024 Završetak: 2025

7.	Ukupan proračun projekta	300.000,00 €
8.	Izvori financiranja	Općina Farkaševac
		Ministarstvo regionalnoga razvoja i fondova Europske unije
		Ministarstvo prostornoga uređenja, graditeljstva i državne imovine

1.	Naziv projekta	Izgradnja i uređenje šetnice na nasipu kanala Dunjara		
2.	Nositelj	Općina Farkaševac		
3.	Opis projekta	Izgradnja šetnice u 2 faze; 1. faza pokriva prostor od akumulacijskog jezera Farkaševac do drvenog mosta Ivančani; 2. faza pokriva prostor od akumulacijskog jezera Farkaševac do Dvorne grofa Farkaša		
	Lokacija	Farkaševac i Ivančani		
	Kategorija stanovništva	Svi		
4.	Odgovorne institucije	Općina Farkaševac		
5.	Odgovorna osoba JLS	Načelnik		
6.	Rokovi	Početak:	2024	Završetak: 2025
7.	Ukupan proračun projekta	300.000,00 €		
8.	Izvori financiranja	Općina Farkaševac		
		Ministarstvo regionalnoga razvoja i fondova Europske unije		
		Ministarstvo prostornoga uređenja, graditeljstva i državne imovine		

1.	Naziv projekta	Rekonstrukcija ograde i parkirališta groblja Ivančani		
2.	Nositelj	Općina Farkaševac		
3.	Opis projekta	Rekonstrukcija ograde i parkirališa uz groblje u naselju Ivančani		
	Lokacija	Ivančani		

	Kategorija stanovništva	Svi			
4.	Odgovorne institucije	Općina Farkaševac			
5.	Odgovorna osoba JLS	Načelnik			
6.	Rokovi	Početak:	2024	Završetak:	2025
7.	Ukupan proračun projekta	40.000,00 €			
8.	Izvori financiranja	Općina Farkaševac			
		Zagrebačka županija			

1.	Naziv projekta	Rekonstrukcija ograde i izgradnja parkirališta kod groblja u Kablu			
2.	Nositelj	Općina Farkaševac			
3.	Opis projekta	Rekonstrukcija postojeće ograde oko groblja i izgradnja parkirališta na groblju u naselju Kabal			
	Lokacija	Kabal			
	Kategorija stanovništva	Svi			
4.	Odgovorne institucije	Općina Farkaševac			
5.	Odgovorna osoba JLS	Načelnik			
6.	Rokovi	Početak:	2023	Završetak:	2024
7.	Ukupan proračun projekta	20.000,00 €			
8.	Izvori financiranja	Općina Farkaševac			
		Zagrebačka županija			

1.	Naziv projekta	Rekonstrukcija parkirališta kod groblja u Majuru			
2.	Nositelj	Općina Farkaševac			
3.	Opis projekta	Rekonstrukcija parkirališta na groblju u naselju Majur			
	Lokacija	Majur			

	Kategorija stanovništva	Svi			
4.	Odgovorne institucije	Općina Farkaševac			
5.	Odgovorna osoba JLS	Načelnik			
6.	Rokovi	Početak:	2024	Završetak:	2025
7.	Ukupan proračun projekta	20.000,00 €			
8.	Izvori financiranja	Općina Farkaševac			
		Zagrebačka županija			

1.	Naziv projekta	Sanacija kapelice na mjesnom groblju u Bolču			
2.	Nositelj	Općina Farkaševac			
3.	Opis projekta	Sanacija kapelice na mjesnom groblju u Bolču			
	Lokacija	Bolč			
	Kategorija stanovništva	Svi			
4.	Odgovorne institucije	Općina Farkaševac			
5.	Odgovorna osoba JLS	Načelnik			
6.	Rokovi	Početak:	2024	Završetak:	2025
7.	Ukupan proračun projekta	10.000,00 €			
8.	Izvori financiranja	Općina Farkaševac			
		Zagrebačka županija			

1.	Naziv projekta	Rekonstrukcija ograde Kapelice dobrog pastira u Žabnici			
2.	Nositelj	Općina Farkaševac			
3.	Opis projekta	Rekonstrukcija ograde Kapelice dobrog pastira u Žabnici			
	Lokacija	Žabnica			

	Kategorija stanovništva	Svi			
4.	Odgovorne institucije	Općina Farkaševac			
5.	Odgovorna osoba JLS	Načelnik			
6.	Rokovi	Početak:	2024	Završetak:	2024
7.	Ukupan proračun projekta	17.000,00 €			
8.	Izvori financiranja	Općina Farkaševac			
		Zagrebačka županija			

1.	Naziv projekta	Proširenje javne rasvjete			
2.	Nositelj	Općina Farkaševac			
3.	Opis projekta	Proširenje javne rasvjete po naseljima općine Farkaševac			
	Lokacija	Općina Farkaševac			
	Kategorija stanovništva	Svi			
4.	Odgovorne institucije	Općina Farkaševac			
5.	Odgovorna osoba JLS	Načelnik			
6.	Rokovi	Početak:	2022	Završetak:	2027
7.	Ukupan proračun projekta	5.000,00 €			
8.	Izvori financiranja	Općina Farkaševac			
		Zagrebačka županija			

1.	Naziv projekta	Rekonstrukcija i modernizacija nerazvrstanih cesta na području općine Farkaševac			
2.	Nositelj	Općina Farkaševac			
3.	Opis projekta	Rekonstrukcija i modernizacija nerazvrstanih cesta na području svih naselja općine Farkaševac.			
	Lokacija	Općina Farkaševac			
	Kategorija stanovništva	Svi			
4.	Odgovorne institucije	Općina Farkaševac			

5.	Odgovorna osoba JLS	Načelnik			
6.	Rokovi	Početak:	2022	Završetak:	2027
7.	Ukupan proračun projekta	500.000,00 €			
8.	Izvori financiranja	Općina Farkaševac			
		Zagrebačka županija			
		Ministarstvo prostornoga uređenja, graditeljstva i državne imovine			
		Ministarstvo regionalnoga razvoja i fondova Europske unije			

1.	Naziv projekta	Rekonstrukcija mostova na području općine Farkaševac			
2.	Nositelj	Općina Farkaševac			
3.	Opis projekta	Rekonstrukcija drvenih mostova			
	Lokacija	Ivančani, Žabnica, Kabal, Prašćevac, Mački			
	Kategorija stanovništva	Svi			
4.	Odgovorne institucije	Općina Farkaševac			
5.	Odgovorna osoba JLS	Načelnik			
6.	Rokovi	Početak:	2024	Završetak:	2027
7.	Ukupan proračun projekta	-			
8.	Izvori financiranja	Općina Farkaševac			
		Županijska uprava za ceste			
		Hrvatske vode			

1.	Naziv projekta	Modernizacija sportskog terena Farkaševac			
2.	Nositelj	Općina Farkaševac			
3.	Opis projekta	Modernizacija sportskog terena Farkaševac, postavljanje ograde, reflektora i tribina te uređenje svlačionica i okoliša			
	Lokacija	Farkaševac			
	Kategorija stanovništva	Svi			

4.	Odgovorne institucije	Općina Farkaševac			
5.	Odgovorna osoba JLS	Načelnik			
6.	Rokovi	Početak:	2022	Završetak:	2027
7.	Ukupan proračun projekta	200.000,00 €			
8.	Izvori financiranja	Općina Farkaševac			
		Zagrebačka županija			
		Ministarstvo turizma i sporta			

1.	Naziv projekta	Modernizacija sportskog terena Brezine			
2.	Nositelj	Općina Farkaševac			
3.	Opis projekta	Modernizacija sportskog terena Brezine			
	Lokacija	Brezine			
	Kategorija stanovništva	Svi			
4.	Odgovorne institucije	Općina Farkaševac			
5.	Odgovorna osoba JLS	Načelnik			
6.	Rokovi	Početak:	2023	Završetak:	2027
7.	Ukupan proračun projekta	50.000,00 €			
8.	Izvori financiranja	Općina Farkaševac			
		Zagrebačka županija			
		Ministarstvo turizma i sporta			

1.	Naziv projekta	Modernizacija sportskog terena Žabnica			
2.	Nositelj	Općina Farkaševac			
3.	Opis projekta	Modernizacija sportskog terena Žabnica			
	Lokacija	Žabnica			

	Kategorija stanovništva	Svi			
4.	Odgovorne institucije	Općina Farkaševac			
5.	Odgovorna osoba JLS	Načelnik			
6.	Rokovi	Početak:	2024	Završetak:	2027
7.	Ukupan proračun projekta	50.000,00 €			
8.	Izvori financiranja	Općina Farkaševac			
		Zagrebačka županija			
		Ministarstvo turizma i sporta			

1.	Naziv projekta	Rekonstrukcija i uređenje društvenih domova			
2.	Nositelj	Općina Farkaševac			
3.	Opis projekta	Rekonstrukcija i uređenje društvenih domova po naseljima općine Farkaševac			
	Lokacija	Općina Farkaševac			
	Kategorija stanovništva	Svi			
4.	Odgovorne institucije	Općina Farkaševac			
5.	Odgovorna osoba JLS	Načelnik			
6.	Rokovi	Početak:	2022	Završetak:	2027
7.	Ukupan proračun projekta	200.000,00 €			
8.	Izvori financiranja	Općina Farkaševac			
		Zagrebačka županija			
		Ministarstvo prostornoga uređenja, graditeljstva i državne imovine			
		Ministarstvo regionalnoga razvoja i fondova Europske unije			

1.	Naziv projekta	Rekonstrukcija vatrogasnog doma Farkaševac			
2.	Nositelj	Općina Farkaševac			
3.	Opis projekta	Rekonstrukcija vatrogasnog doma Farkaševac			
	Lokacija	Općina Farkaševac			

	Kategorija stanovništva	Svi			
4.	Odgovorne institucije	Općina Farkaševac			
5.	Odgovorna osoba JLS	Načelnik			
6.	Rokovi	Početak:	2021	Završetak:	2027
7.	Ukupan proračun projekta	600.000,00 €			
8.	Izvori financiranja	Općina Farkaševac			
		Zagrebačka županija			
		Ministarstvo prostornoga uređenja, graditeljstva i državne imovine			
		Ministarstvo regionalnoga razvoja i fondova Europske unije			

1.	Naziv projekta	Izgradnja spomenika u Farkaševcu			
2.	Nositelj	Općina Farkaševac			
3.	Opis projekta	Izgradnja spomenika			
	Lokacija	Farkaševac			
	Kategorija stanovništva	Svi			
4.	Odgovorne institucije	Općina Farkaševac			
5.	Odgovorna osoba JLS	Načelnik			
6.	Rokovi	Početak:	2024	Završetak:	2025
7.	Ukupan proračun projekta	20.000,00 €			
8.	Izvori financiranja	Općina Farkaševac			
		Zagrebačka županija			
		Ministarstvo hrvatskih branitelja Republike Hrvatske			

1.	Naziv projekta	Izgradnja kanalizacije			
2.	Nositelj	Općina Farkaševac			

3.	Opis projekta	Izgradnja kanalizacije na području svih naselja Općine Farkaševac			
	Lokacija	Općina Farkaševac			
	Kategorija stanovništva	Svi			
4.	Odgovorne institucije	Vodoopskrba i odvodnja Zagrebačke županije			
5.	Odgovorna osoba JLS	Načelnik			
6.	Rokovi	Početak:	2025	Završetak:	2027
7.	Ukupan proračun projekta	-			
8.	Izvori financiranja	Vodoopskrba i odvodnja Zagrebačke županije			

1.	Naziv projekta	Izgradnja dječjih igrališta na području Općine Farkaševac			
2.	Nositelj	Općina Farkaševac			
3.	Opis projekta	Izgradnja dječjih igrališta u svim naseljima na području općine Farkaševac			
	Lokacija	Općina Farkaševac			
	Kategorija stanovništva	Svi			
4.	Odgovorne institucije	Općina Farkaševac			
5.	Odgovorna osoba JLS	Načelnik			
6.	Rokovi	Početak:	2022	Završetak:	2024
7.	Ukupan proračun projekta	500.000,00 €			
8.	Izvori financiranja	Općina Farkaševac			
		Zagrebačka županija			
		Ministarstvo prostornoga uređenja, graditeljstva i državne imovine			
		Ministarstvo regionalnoga razvoja i fondova Europske unije			

1.	Naziv projekta	Izgradnja sjenica na području općine Farkaševac			
----	----------------	---	--	--	--

2.	Nositelj	Općina Farkaševac			
3.	Opis projekta	Izgradnja sjenica u svim naseljima Općine Farkaševac gdje postoji prostor za izgradnju.			
	Lokacija	Općina Farkaševac			
	Kategorija stanovništva	Svi			
4.	Odgovorne institucije	Općina Farkaševac			
5.	Odgovorna osoba JLS	Načelnik			
6.	Rokovi	Početak:	2024	Završetak:	2027
7.	Ukupan proračun projekta	100.000,00 €			
8.	Izvori financiranja	Općina Farkaševac			
		Zagrebačka županija			

1.	Naziv projekta	Rekonstrukcija autobusnih stanica na području općine Farkaševac			
2.	Nositelj	Općina Farkaševac			
3.	Opis projekta	Rekonstrukcija autobusnih stanica u svim naseljima Općine Farkaševac			
	Lokacija	Općina Farkaševac			
	Kategorija stanovništva	Svi			
4.	Odgovorne institucije	Općina Farkaševac			
5.	Odgovorna osoba JLS	Načelnik			
6.	Rokovi	Početak:	2024	Završetak:	2027
7.	Ukupan proračun projekta	100.000,00 €			
8.	Izvori financiranja	Općina Farkaševac			
		Zagrebačka županija			

1.	Naziv projekta	Izgradnja centra za mlade na akumulacijskom jezeru Farkaševac			
2.	Nositelj	Općina Farkaševac			

3.	Opis projekta	Izgradnja centra za mlade na akumulacijskom jezeru Farkaševac uz dogradnju sjenice, postavljanje dječjeg igrališta, postavljanje nove ograde i proširenje postojećeg kanala u mali ribnjak za dječja natjecanja i edukacije u ribolovu.			
	Lokacija	Farkaševac, Akumulacijsko jezero			
	Kategorija stanovništva	Svi			
4.	Odgovorne institucije	Općina Farkaševac			
5.	Odgovorna osoba JLS	Načelnik			
6.	Rokovi	Početak:	2022	Završetak:	2024
7.	Ukupan proračun projekta	100.000,00 €			
8.	Izvori financiranja	Općina Farkaševac			
		Zagrebačka županija			
		Ministarstvo prostornoga uređenja, graditeljstva i državne imovine			
		Ministarstvo regionalnoga razvoja i fondova Europske unije			

1.	Naziv projekta	Izgradnja solarne autobusne stanice			
2.	Nositelj	Općina Farkaševac			
3.	Opis projekta	Izgradnja solarne autobusne stanice i postavljanje na mjesto stare.			
	Lokacija	Farkaševac			
	Kategorija stanovništva	Svi			
4.	Odgovorne institucije	Općina Farkaševac			
5.	Odgovorna osoba JLS	Načelnik			
6.	Rokovi	Početak:	2022	Završetak:	2022
7.	Ukupan proračun projekta	10.000,00 €			
8.	Izvori financiranja	Općina Farkaševac			
		Zagrebačka županija			

1.	Naziv projekta	Rekonstrukcija trga u Farkaševcu			
2.	Nositelj	Općina Farkaševac			
3.	Opis projekta	Rekonstrukcija trga uz proširenje i obnovu fontane te proširenje područja trga.			
	Lokacija	Farkaševac			
	Kategorija stanovništva	Svi			
4.	Odgovorne institucije	Općina Farkaševac			
5.	Odgovorna osoba JLS	Načelnik			
6.	Rokovi	Početak:	2022	Završetak:	2024
7.	Ukupan proračun projekta	70.000,00 €			
8.	Izvori financiranja	Općina Farkaševac			
		Zagrebačka županija			

1.	Naziv projekta	Izgradnja i opremanje otvorene tržnice u Farkaševcu			
2.	Nositelj	Općina Farkaševac			
3.	Opis projekta	Uređenje prostora tržnice uz opremanje u naselju Farkaševac.			
	Lokacija	Farkaševac			
	Kategorija stanovništva	Svi			
4.	Odgovorne institucije	Općina Farkaševac			
5.	Odgovorna osoba JLS	Načelnik			
6.	Rokovi	Početak:	2022	Završetak:	2024
7.	Ukupan proračun projekta	40.000,00 €			
8.	Izvori financiranja	Općina Farkaševac			
		Zagrebačka županija			
		LAG Prigorje			

1.	Naziv projekta	Uređenje malonogometnog igrališta Prašćevac			
2.	Nositelj	Općina Farkaševac			
3.	Opis projekta	Uređenje malonogometnog igrališta Prašćevac za potrebe lokalnog stanovništva i mladih			
	Lokacija	Prašćevac			
	Kategorija stanovništva	Svi			
4.	Odgovorne institucije	Općina Farkaševac			
5.	Odgovorna osoba JLS	Načelnik			
6.	Rokovi	Početak:	2023	Završetak:	2024
7.	Ukupan proračun projekta	5.000,00 €			
8.	Izvori financiranja	Općina Farkaševac			

1.	Naziv projekta	Izgradnja vatrogasnog doma Srednji Bolč			
2.	Nositelj	Općina Farkaševac			
3.	Opis projekta	Izgradnja novog vatrogasnog doma u srednjem Bolču na mjestu staroga.			
	Lokacija	Bolč			
	Kategorija stanovništva	Svi			
4.	Odgovorne institucije	Općina Farkaševac			
5.	Odgovorna osoba JLS	Načelnik			
6.	Rokovi	Početak:	2024	Završetak:	2026
7.	Ukupan proračun projekta	200.000,00 €			
8.	Izvori financiranja	Općina Farkaševac			
		Zagrebačka županija			
		Ministarstvo regionalnoga razvoja i fondova Europske unije			
		LAG Prigorje			

1.	Naziv projekta	Sanacija i uređenje kapelice Rastanka sv. apostola			
2.	Nositelj	Općina Farkaševac			
3.	Opis projekta	Sanacija i uređenje kapelice Rastanka sv.apostola			
	Lokacija	Farkaševac			
	Kategorija stanovništva	Svi			
4.	Odgovorne institucije	Općina Farkaševac			
5.	Odgovorna osoba JLS	Načelnik			
6.	Rokovi	Početak:	2022	Završetak:	2026
7.	Ukupan proračun projekta	50.000,00 €			
8.	Izvori financiranja	Općina Farkaševac			
		Zagrebačka županija			

1.	Naziv projekta	Izgradnja rekreacijskog jezera u Ivančanima			
2.	Nositelj	Općina Farkaševac			
3.	Opis projekta	Izgradnja rekreacijskog jezera u Ivančanima za potrebe razvoja turističke ponude u lovu i ribolovu.			
	Lokacija	Ivančani			
	Kategorija stanovništva	Svi			
4.	Odgovorne institucije	Općina Farkaševac			
5.	Odgovorna osoba JLS	Načelnik			
6.	Rokovi	Početak:	2024	Završetak:	2027
7.	Ukupan proračun projekta	120.000,00 €			
8.	Izvori financiranja	Općina Farkaševac			
		Zagrebačka županija			
		Ministarstvo regionalnoga razvoja i fondova Europske unije			

1.	Naziv projekta	Izgradnja infrastrukture u gospodarskoj zoni			
----	----------------	--	--	--	--

2.	Nositelj	Općina Farkaševac			
3.	Opis projekta	Izgradnja infrastrukture u gospodarskoj zoni			
	Lokacija	Gospodarska zona			
	Kategorija stanovništva	Svi			
4.	Odgovorne institucije	Općina Farkaševac			
5.	Odgovorna osoba JLS	Načelnik			
6.	Rokovi	Početak:	2024	Završetak:	2027
7.	Ukupan proračun projekta	3.000.000,00 €			
8.	Izvori financiranja	Općina Farkaševac			
		Zagrebačka županija			
		Ministarstvo prostornoga uređenja, graditeljstva i državne imovine			

1.	Naziv projekta	Izgradnja novog deponija stočne vage u Bolču			
2.	Nositelj	Općina Farkaševac			
3.	Opis projekta	Izgradnja novog deponija stočne vage u Bolču za potrebe poljoprivredne proizvodnje			
	Lokacija	Bolč			
	Kategorija stanovništva	Svi			
4.	Odgovorne institucije	Općina Farkaševac			
5.	Odgovorna osoba JLS	Načelnik			
6.	Rokovi	Početak:	2021	Završetak:	2022
7.	Ukupan proračun projekta	70.000,00 €			
8.	Izvori financiranja	Općina Farkaševac			
		Zagrebačka županija			

1.	Naziv projekta	Rekonstrukcija nerazvrstane ceste Sjeverin			
2.	Nositelj	Općina Farkaševac			

3.	Opis projekta	Rekonstrukcija nerazvrstane ceste Sjeverin uz sanaciju i proširenje ceste i kopanje putnih jaraka			
	Lokacija	Bolč			
	Kategorija stanovništva	Svi			
4.	Odgovorne institucije	Općina Farkaševac			
5.	Odgovorna osoba JLS	Načelnik			
6.	Rokovi	Početak:	2024	Završetak:	2026
7.	Ukupan proračun projekta	2.000.000,00 €			
8.	Izvori financiranja	Općina Farkaševac			
		Zagrebačka županija			
		Ministarstvo poljoprivrede			

1.	Naziv projekta	Izgradnja i opremanje školskog dječjeg igrališta			
2.	Nositelj	Općina Farkaševac			
3.	Opis projekta	Izgradnja i opremanje školskog dječjeg igrališta novim igralima i podlogom			
	Lokacija	Farkaševac			
	Kategorija stanovništva	Učenici PŠ Farkaševac			
4.	Odgovorne institucije	Općina Farkaševac			
5.	Odgovorna osoba JLS	Načelnik			
6.	Rokovi	Početak:	2024	Završetak:	2025
7.	Ukupan proračun projekta	80.000,00 €			
8.	Izvori financiranja	Općina Farkaševac			
		Zagrebačka županija			
		Ministarstvo prostornoga uređenja, graditeljstva i državne imovine			

1.	Naziv projekta	Opremanje kuhinje i sale u vatrogasnom domu Farkaševac			
2.	Nositelj	Općina Farkaševac			
3.	Opis projekta	Opremanje kuhinje i sale u vatrogasnom domu u Farkaševcu			
	Lokacija	Farkaševac			
	Kategorija stanovništva	Svi			
4.	Odgovorne institucije	Općina Farkaševac			
5.	Odgovorna osoba JLS	Načelnik			
6.	Rokovi	Početak:	2024	Završetak:	2025
7.	Ukupan proračun projekta	35.000,00 €			
8.	Izvori financiranja	Općina Farkaševac			
		LAG Prigorje			

1.	Naziv projekta	Izgradnja općinskog skladišta			
2.	Nositelj	Općina Farkaševac			
3.	Opis projekta	Izgradnja skladišta za potrebe općine			
	Lokacija	Farkaševac			
	Kategorija stanovništva	Općina Farkaševac			
4.	Odgovorne institucije	Općina Farkaševac			
5.	Odgovorna osoba JLS	Načelnik			
6.	Rokovi	Početak:	2024	Završetak:	2025
7.	Ukupan proračun projekta	70.000,00 €			
8.	Izvori financiranja	Općina Farkaševac			
		Zagrebačka županija			
		Ministarstvo prostornoga uređenja, graditeljstva i državne imovine			

1.	Naziv projekta	Uređenje parkirališta ispred društvenih domova			
2.	Nositelj	Općina Farkaševac			
3.	Opis projekta	Uređenje parkirališta ispred društvenih domova po naseljima			
	Lokacija	Općina Farkaševac			
	Kategorija stanovništva	Svi			
4.	Odgovorne institucije	Općina Farkaševac			
5.	Odgovorna osoba JLS	Načelnik			
6.	Rokovi	Početak:	2024	Završetak:	2025
7.	Ukupan proračun projekta	50.000,00 €			
8.	Izvori financiranja	Općina Farkaševac			
		Zagrebačka županija			
		Ministarstvo prostornoga uređenja, graditeljstva i državne imovine			
		Ministarstvo regionalnoga razvoja i fondova Europske unije			
1.	Naziv projekta	Uređenje parkirališta ispred mjesnih groblja			
2.	Nositelj	Općina Farkaševac			
3.	Opis projekta	Uređenje parkirališta ispred mjesnih groblja po naseljima			
	Lokacija	Općina Farkaševac			
	Kategorija stanovništva	Svi			
4.	Odgovorne institucije	Općina Farkaševac			
5.	Odgovorna osoba JLS	Načelnik			
6.	Rokovi	Početak:	2024	Završetak:	2025
7.	Ukupan proračun projekta	50.000,00 €			
8.	Izvori financiranja	Općina Farkaševac			
		Zagrebačka županija			
		Ministarstvo prostornoga uređenja, graditeljstva i državne imovine			
		Ministarstvo regionalnoga razvoja i fondova Europske unije			

1.	Naziv projekta	Street workout Farkaševac			
2.	Nositelj	Općina Farkaševac			
3.	Opis projekta	Uređenje vježbališta na otvorenome			
	Lokacija	Farkaševac			
	Kategorija stanovništva	Svi			
4.	Odgovorne institucije	Općina Farkaševac			
5.	Odgovorna osoba JLS	Načelnik			
6.	Rokovi	Početak:	2024	Završetak:	2025
7.	Ukupan proračun projekta	40.000,00 €			
8.	Izvori financiranja	Općina Farkaševac			

		Središnji državni ured za demografiju i mlade			
		Zagrebačka županija			

1.	Naziv projekta	Uređenje stočne vage Farkaševac			
2.	Nositelj	Općina Farkaševac			
3.	Opis projekta	Uređenje stočne vage za potrebe poljoprivredne proizvodnje			
	Lokacija	Farkaševac			
	Kategorija stanovništva	Svi			
4.	Odgovorne institucije	Općina Farkaševac			
5.	Odgovorna osoba JLS	Načelnik			
6.	Rokovi	Početak:	2024	Završetak:	2025
7.	Ukupan proračun projekta	10.000,00 €			
8.	Izvori financiranja	Općina Farkaševac			
		Zagrebačka županija			

1.	Naziv projekta	Uređenje školskog malonogometnog igrališta			
2.	Nositelj	Općina Farkaševac			

3.	Opis projekta	Uređenje školskog malonogometnog igrališta			
	Lokacija	Farkaševac			
	Kategorija stanovništva	Svi			
4.	Odgovorne institucije	Općina Farkaševac			
5.	Odgovorna osoba JLS	Načelnik			
6.	Rokovi	Početak:	2024	Završetak:	2025
7.	Ukupan proračun projekta	10.000,00 €			
8.	Izvori financiranja	Općina Farkaševac			
		Zagrebačka županija			

1.	Naziv projekta	Rekonstrukcija vježbaonice PŠ Farkaševac			
2.	Nositelj	Općina Farkaševac			
3.	Opis projekta	Rekonstrukcija vježbaonice PŠ Farkaševac			
	Lokacija	Farkaševac			
	Kategorija stanovništva	Svi			
4.	Odgovorne institucije	Općina Farkaševac			
5.	Odgovorna osoba JLS	Načelnik			
6.	Rokovi	Početak:	2024	Završetak:	2025
7.	Ukupan proračun projekta	70.000,00 €			
8.	Izvori financiranja	Općina Farkaševac			
		Ministarstvo regionalnoga razvoja i fondova Europske unije			

1.	Naziv projekta	Rekonstrukcija akumulacijskog jezera u Farkaševcu			
2.	Nositelj	Općina Farkaševac			
3.	Opis projekta	Rekonstrukcija akumulacijskog jezera u Farkaševcu. Isušivanje i rekonstrukcija propalih nasipa te rekonstrukcija drvenog platoa			
	Lokacija	Farkaševac			
	Kategorija stanovništva	Svi			
4.	Odgovorne institucije	Općina Farkaševac			
5.	Odgovorna osoba JLS	Načelnik			
6.	Rokovi	Početak:	2024	Završetak:	2025
7.	Ukupan proračun projekta	30.000,00 €			
8.	Izvori financiranja	Općina Farkaševac			
		Zagrebačka županija			

1.	Naziv projekta	Izgradnja parkirališta u Farkaševcu			
2.	Nositelj	Općina Farkaševac			
3.	Opis projekta	Izgradnja parkirališta pokraj Doma zdravlja u Farkaševcu za potrebe korisnika Doma zdravlja i lokalnog stanovništva			
	Lokacija	Farkaševac			
	Kategorija stanovništva	Svi			
4.	Odgovorne institucije	Općina Farkaševac			
5.	Odgovorna osoba JLS	Načelnik			
6.	Rokovi	Početak:	2024	Završetak:	2025
7.	Ukupan proračun projekta	70.000,00 €			
8.	Izvori financiranja	Općina Farkaševac			
		Ministarstvo regionalnoga razvoja i fondova Europske unije			
		Ministarstvo prostornoga uređenja, graditeljstva i državne imovine			
		Zagrebačka županija			

1.	Naziv projekta	Izgradnja parkirališta na mjesnom groblju u Farkaševcu			
2.	Nositelj	Općina Farkaševac			
3.	Opis projekta	Izgradnja parkirališta pokraj mjesnog groblja u Farkaševcu			
	Lokacija	Farkaševac			
	Kategorija stanovništva	Svi			
4.	Odgovorne institucije	Općina Farkaševac			
5.	Odgovorna osoba JLS	Načelnik			
6.	Rokovi	Početak:	2024	Završetak:	2025
7.	Ukupan proračun projekta	70.000,00 €			
8.	Izvori financiranja	Općina Farkaševac			
		Zagrebačka županija			

1.	Naziv projekta	Rekonstrukcija nerazvrstane ceste Žabnica -Sveti Ivan Žabno			
2.	Nositelj	Općina Farkaševac			
3.	Opis projekta	Rekonstrukcija i proširenje nerazvrstane ceste Žabnica -Sveti Ivan Žabno			
	Lokacija	Žabnica			
	Kategorija stanovništva	Svi			
4.	Odgovorne institucije	Općina Farkaševac			
5.	Odgovorna osoba JLS	Načelnik			
6.	Rokovi	Početak:	2025	Završetak:	2027
7.	Ukupan proračun projekta	30.000,00 €			
8.	Izvori financiranja	Općina Farkaševac			
		Ministarstvo regionalnoga razvoja i fondova Europske unije			
		Ministarstvo prostornoga uređenja, graditeljstva i državne imovine			
		Zagrebačka županija			

1.	Naziv projekta	Rekonstrukcija nerazvrstane ceste Ivančani – Nova Kapela			
2.	Nositelj	Općina Farkaševac			
3.	Opis projekta	Rekonstrukcija nerazvrstane ceste Ivančani – Nova Kapela			
	Lokacija	Ivančani			
	Kategorija stanovništva	Svi			
4.	Odgovorne institucije	Općina Farkaševac			
5.	Odgovorna osoba JLS	Načelnik			
6.	Rokovi	Početak:	2025	Završetak:	2027
7.	Ukupan proračun projekta	70.000,00 €			
8.	Izvori financiranja	Općina Farkaševac			
		Ministarstvo regionalnoga razvoja i fondova Europske unije			
		Ministarstvo prostornoga uređenja, graditeljstva i državne imovine			
		Zagrebačka županija			
1.	Naziv projekta	Green Hub Farkaševac			
2.	Nositelj	Općina Farkaševac			
3.	Opis projekta	Izgradnja centra za razvoj i primjenu novih rješenja u zelenoj gradnji			
	Lokacija	Farkaševac			
	Kategorija stanovništva	Svi			
4.	Odgovorne institucije	Općina Farkaševac			
5.	Odgovorna osoba JLS	Načelnik			
6.	Rokovi	Početak:	2025	Završetak:	2027
7.	Ukupan proračun projekta	2.000.000,00 €			
8.	Izvori financiranja	Općina Farkaševac			
		Ministarstvo regionalnoga razvoja i fondova Europske unije			
		Zagrebačka županija			

11. ZAKLJUČAK

Planiranje razvoja jedna je od najvažnijih pretpostavki za ostvarivanje razvoja općenito. Kvalitetnim radom prilikom izrade Plana razvoja Općine Farkaševac i održavanjem radionica u koje su bili uključeni svi sudionici društva stvoren je dokument koji će služiti provedbi i praćenju razvoja Općine Farkaševac. Primarni zadatak provedbe Plana razvoja je pronalaženje svih mogućnosti realizacije navedenih projekata koji imaju za cilj ostvarenje prioriteta razvoja putem zadanih mjera. Plan je izrađen za razdoblje 2021 – 2027, te će prema potrebi doživljavati svoju reviziju, a njegovom realizacijom biti će ostvarena i vizija koja je zadana prilikom pisanja Plana razvoja Općine Farkaševac.